

第 6 1 号議案

市道路線の認定について

道路法（昭和 2 7 年法律第 1 8 0 号）第 8 条第 1 項の規定に基づく市道の路線を次のように認定したいので、同条第 2 項の規定により議会の議決を求める。

平成 2 5 年 8 月 2 8 日提出

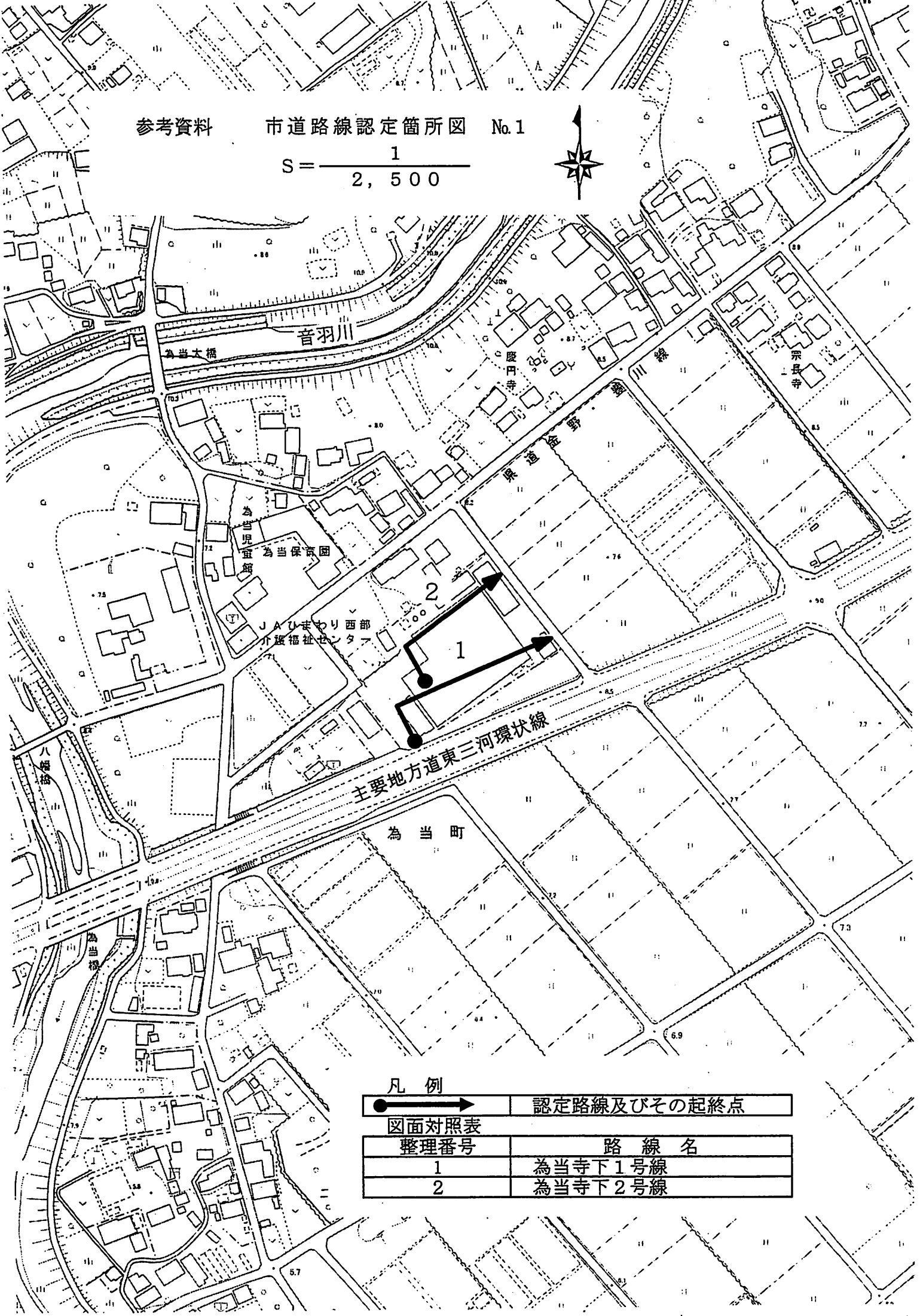
豊川市長 山 脇 実

整理 番号	路 線 名	起 点	重要な 経過地
		終 点	
1	為当寺下 1 号線	豊川市為当町寺下地先	
		豊川市為当町寺下地先	
2	為当寺下 2 号線	豊川市為当町寺下地先	
		豊川市為当町寺下地先	
3	市田儀郎 8 号線	豊川市市田町儀郎地先	
		豊川市市田町儀郎地先	
4	上野三丁目 1 2 号線	豊川市上野三丁目地先	
		豊川市上野三丁目地先	
5	三蔵子前畑 6 号 線	豊川市三蔵子町前畑地先	
		豊川市三蔵子町前畑地先	

参考資料

市道路線認定箇所図 No.1

$$S = \frac{1}{2,500}$$



凡例

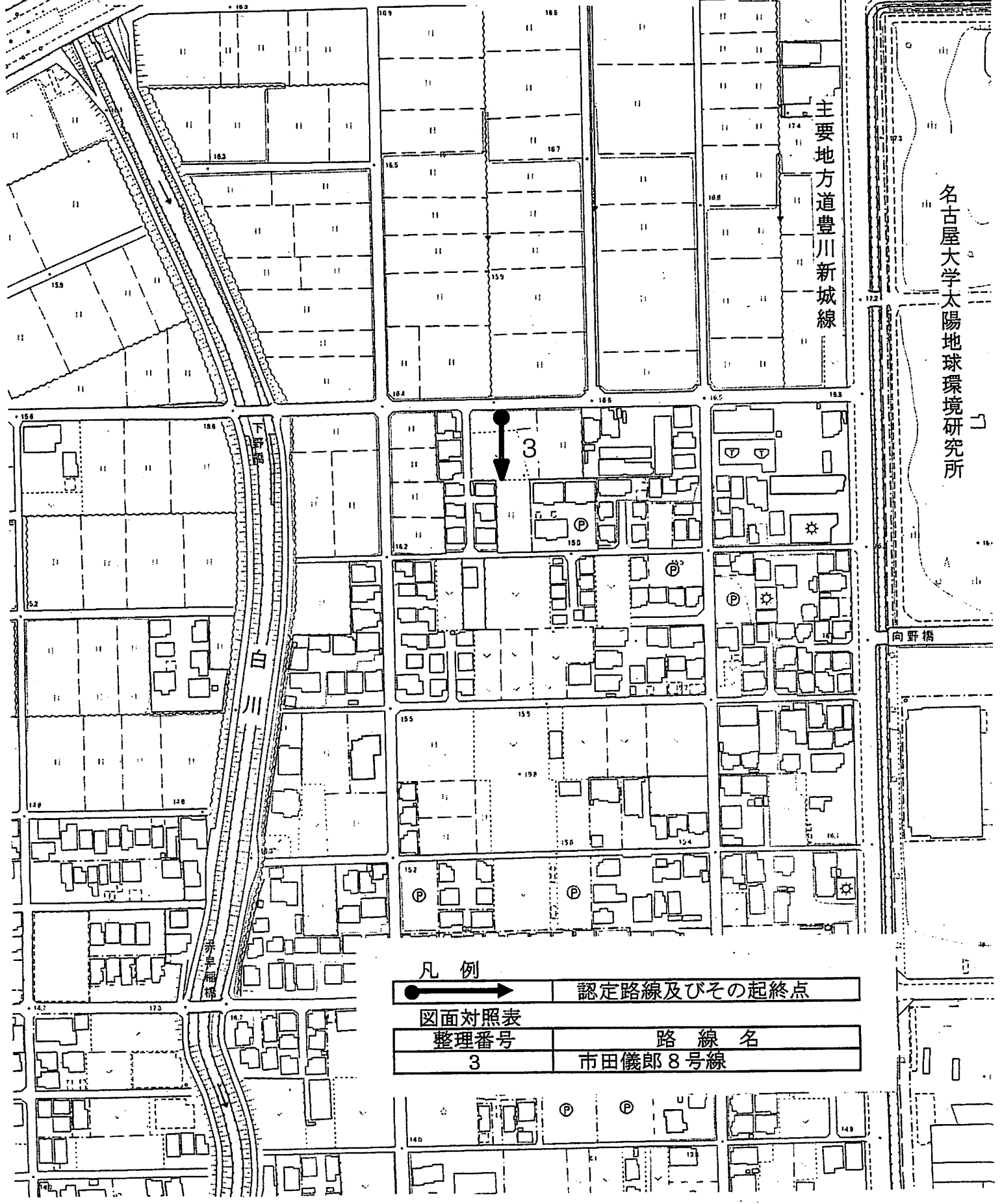
	認定路線及びその起終点
図面对照表	
整理番号	路線名
1	為当寺下1号線
2	為当寺下2号線

祝園橋

主要地方道東三河環状線

参考資料 市道路線認定箇所図 No.2

S = $\frac{1}{2,500}$



主要地方道豊川新城線

名古屋大学太陽地球環境研究所

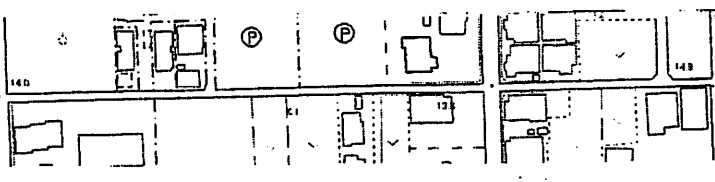
向野橋

凡例

認定路線及びその起終点

図面对照表

整理番号	路線名
3	市田儀郎8号線



参考資料

市道路線認定箇所図 No. 3

S = $\frac{1}{2,500}$



凡例

 認定路線及びその起終点

図面对照表

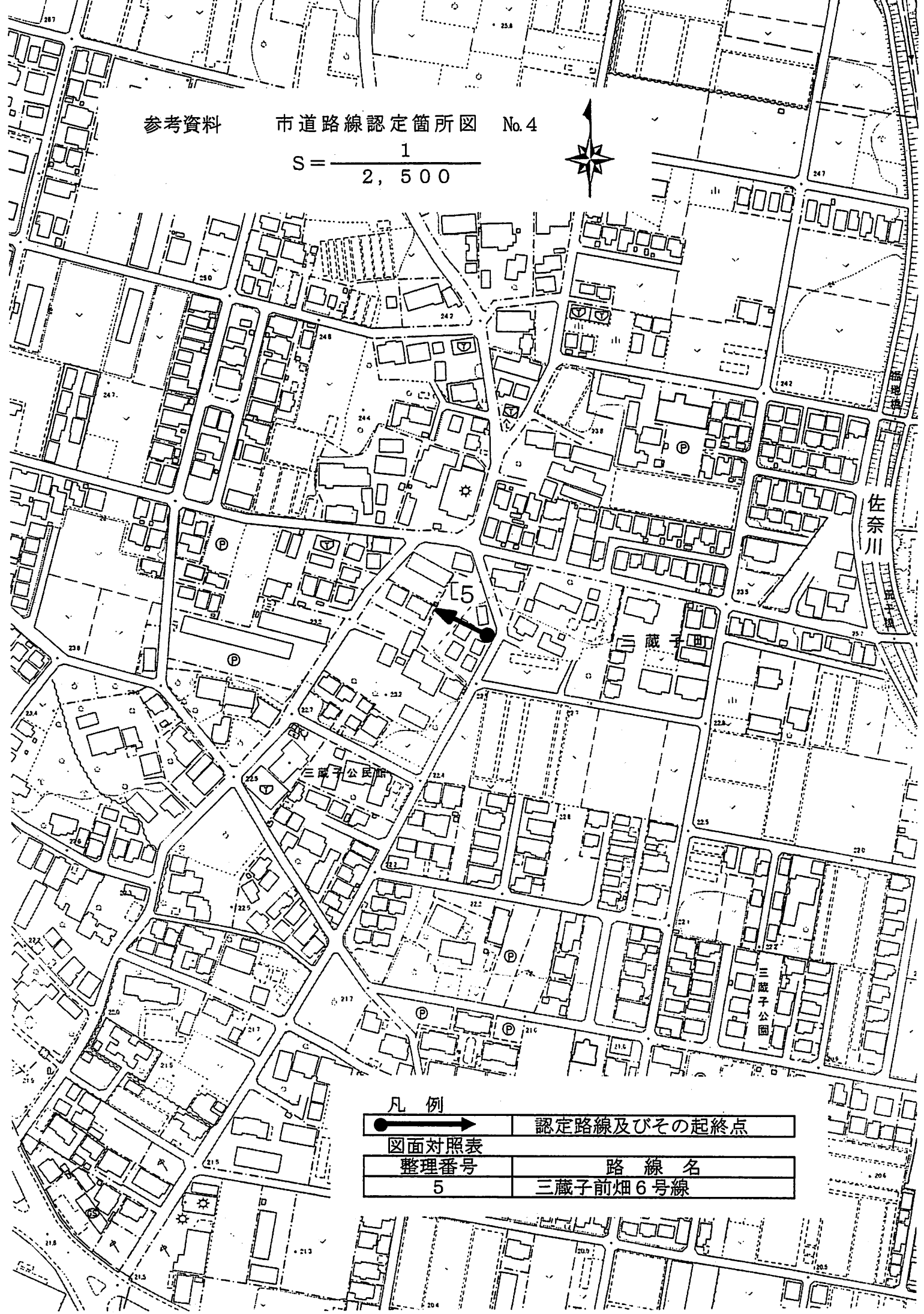
整理番号	路線名
4	上野三丁目12号線

東名高速道路

参考資料

市道路線認定箇所図 No. 4

$$S = \frac{1}{2,500}$$



凡例

	認定路線及びその起終点
図面对照表 整理番号	路線名
5	三蔵子前畑6号線