

第 3 3 号議案

市道路線の認定について

道路法（昭和 2 7 年法律第 1 8 0 号）第 8 条第 1 項の規定に基づく市道の路線を次のように認定したいので、同条第 2 項の規定により議会の議決を求める。

平成 2 5 年 2 月 2 1 日提出

豊川市長 山 脇 実

整理 番号	路 線 名	起 点	重要な 経過地
		終 点	
1	市田儀郎 7 号線	豊川市市田町儀郎地先	
		豊川市市田町儀郎地先	
2	御津御幸浜 1 号 地 3 号線	豊川市御津町御幸浜 1 号地地先	
		豊川市御津町御幸浜 1 号地地先	
3	行明藪下唐桶 1 号線	豊川市行明町藪下地先	
		豊川市行明町唐桶地先	
4	小坂井門迎篠東 荒木 1 号線	豊川市小坂井町門迎地先	
		豊川市篠東町荒木地先	
5	小坂井欠田篠東 荒木 1 号線	豊川市小坂井町欠田地先	
		豊川市篠東町荒木地先	
6	小坂井門迎大島 1 号線	豊川市小坂井町門迎地先	
		豊川市小坂井町大島地先	
7	小坂井欠田笹見 原 1 号線	豊川市小坂井町欠田地先	
		豊川市小坂井町笹見原地先	

8	平井穴瀬下藤井 1号線	豊川市平井町穴瀬地先	
		豊川市平井町下藤井地先	

参考資料 市道路線認定箇所図 No.1

$$S = \frac{1}{2,500}$$



主要地方道豊川・新城線

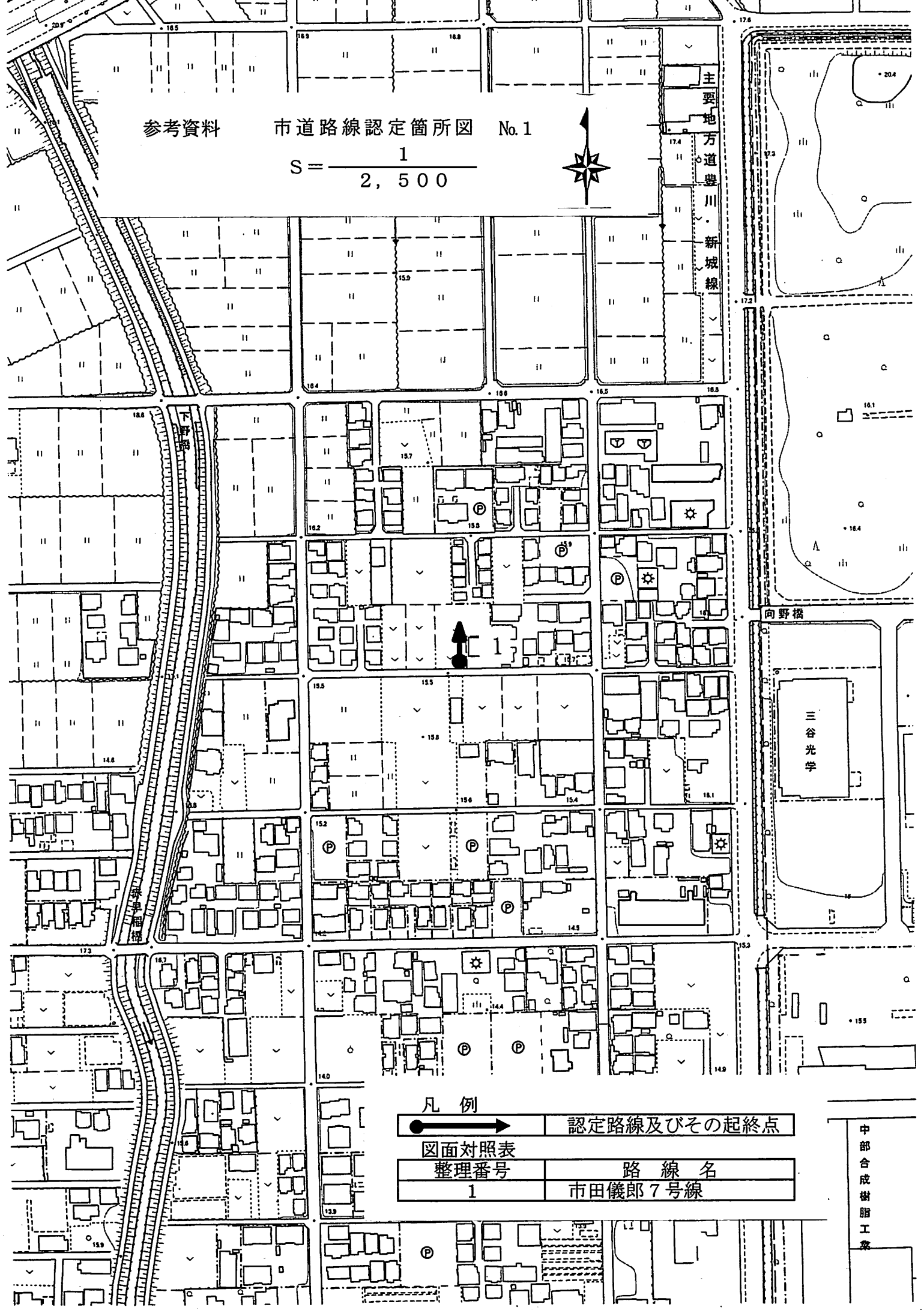
向野橋

三谷光学

中部合成樹脂工業

凡例

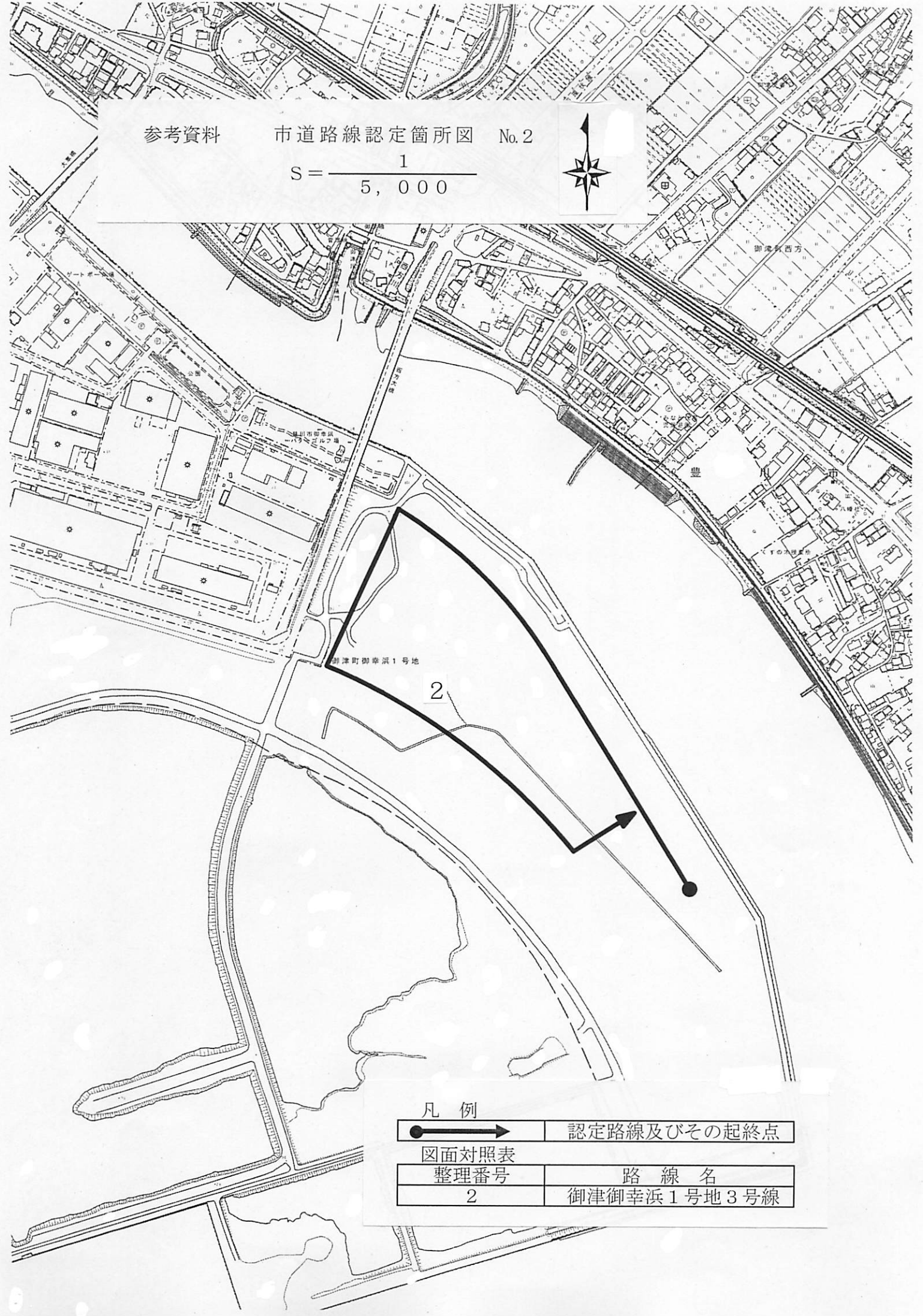
	認定路線及びその起終点
図面对照表	路線名
整理番号	市田儀郎7号線
1	



参考資料

市道路線認定箇所図 No.2


$$S = \frac{1}{5,000}$$



御津町御幸浜1号地

2

凡例

 認定路線及びその起終点

図面对照表

整理番号	路線名
2	御津御幸浜1号地3号線

参考資料 市道路線認定箇所図 No.3

$$S = \frac{1}{5,000}$$



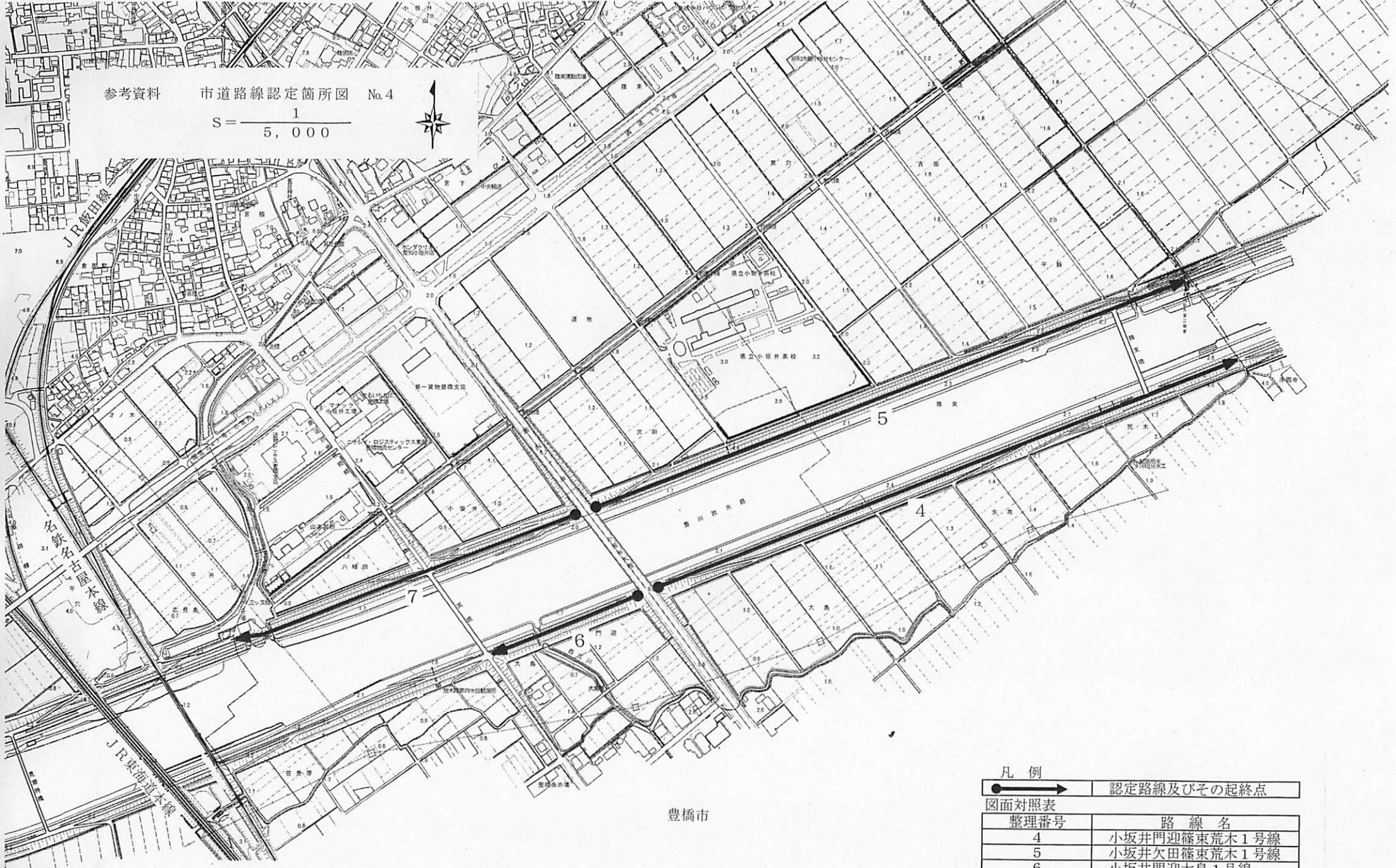
豊橋市

凡例	
	認定路線及びその起終点
図面対照表	
整理番号	路線名
3	行明蔵下唐桶1号線



参考資料 市道路線認定箇所図 No.4

$$S = \frac{1}{5,000}$$



豊橋市

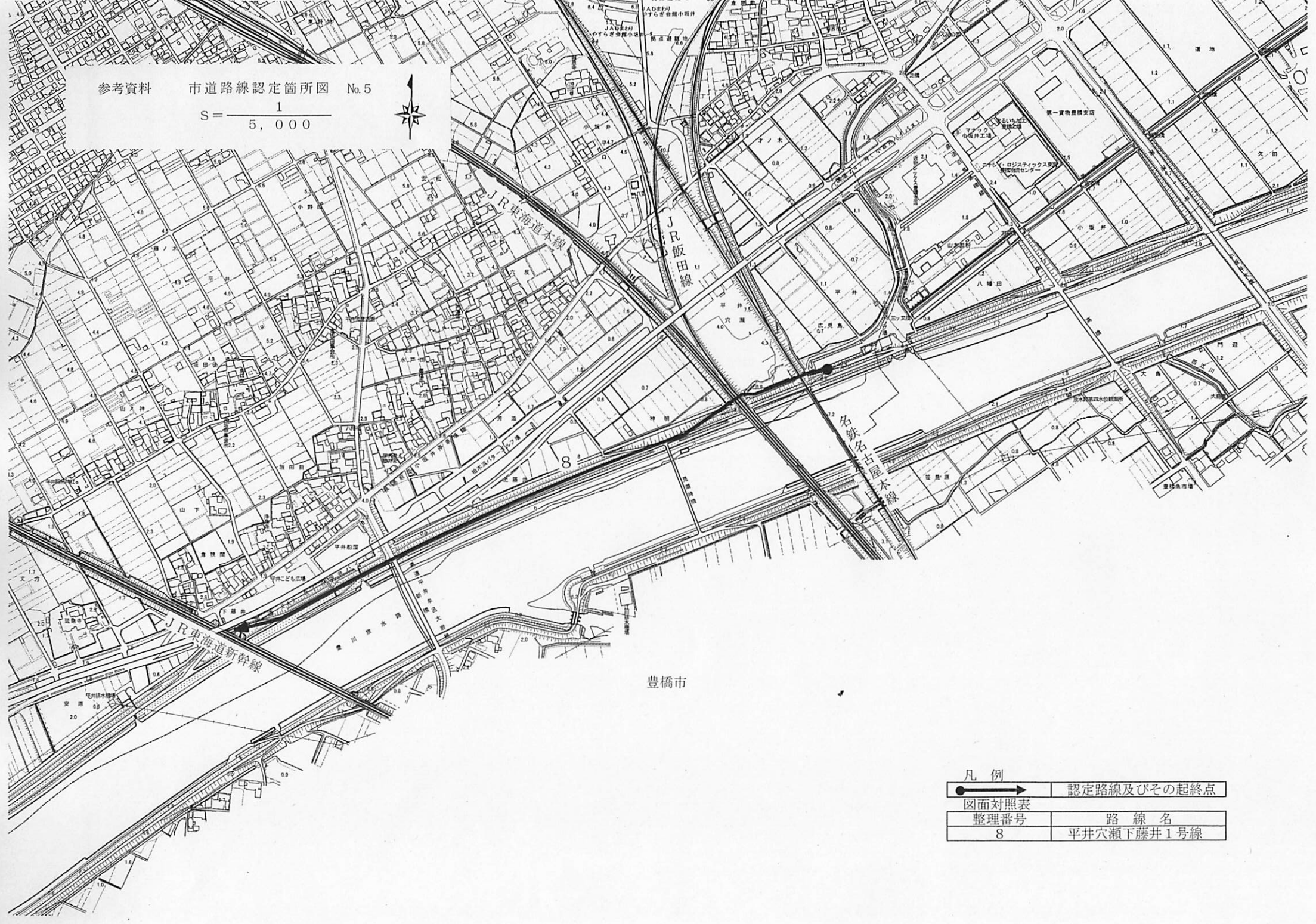
凡例

	認定路線及びその起終点
--	-------------

整理番号	路線名
4	小坂井門迎篠東荒木1号線
5	小坂井欠田篠東荒木1号線
6	小坂井門迎大島1号線
7	小坂井欠田笹見原1号線

参考資料 市道路線認定箇所図 No.5

$$S = \frac{1}{5,000}$$



豊橋市

凡例	
	認定路線及びその起終点
図面対照表	路線名
整理番号	
8	平井穴瀬下藤井1号線