

第 4 5 号議案

市道路線の認定について

道路法（昭和 2 7 年法律第 1 8 0 号）第 8 条第 1 項の規定に基づく市道の路線を次のように認定したいので、同条第 2 項の規定により議会の議決を求める。

令和 5 年 6 月 6 日提出

豊川市長 竹 本 幸 夫

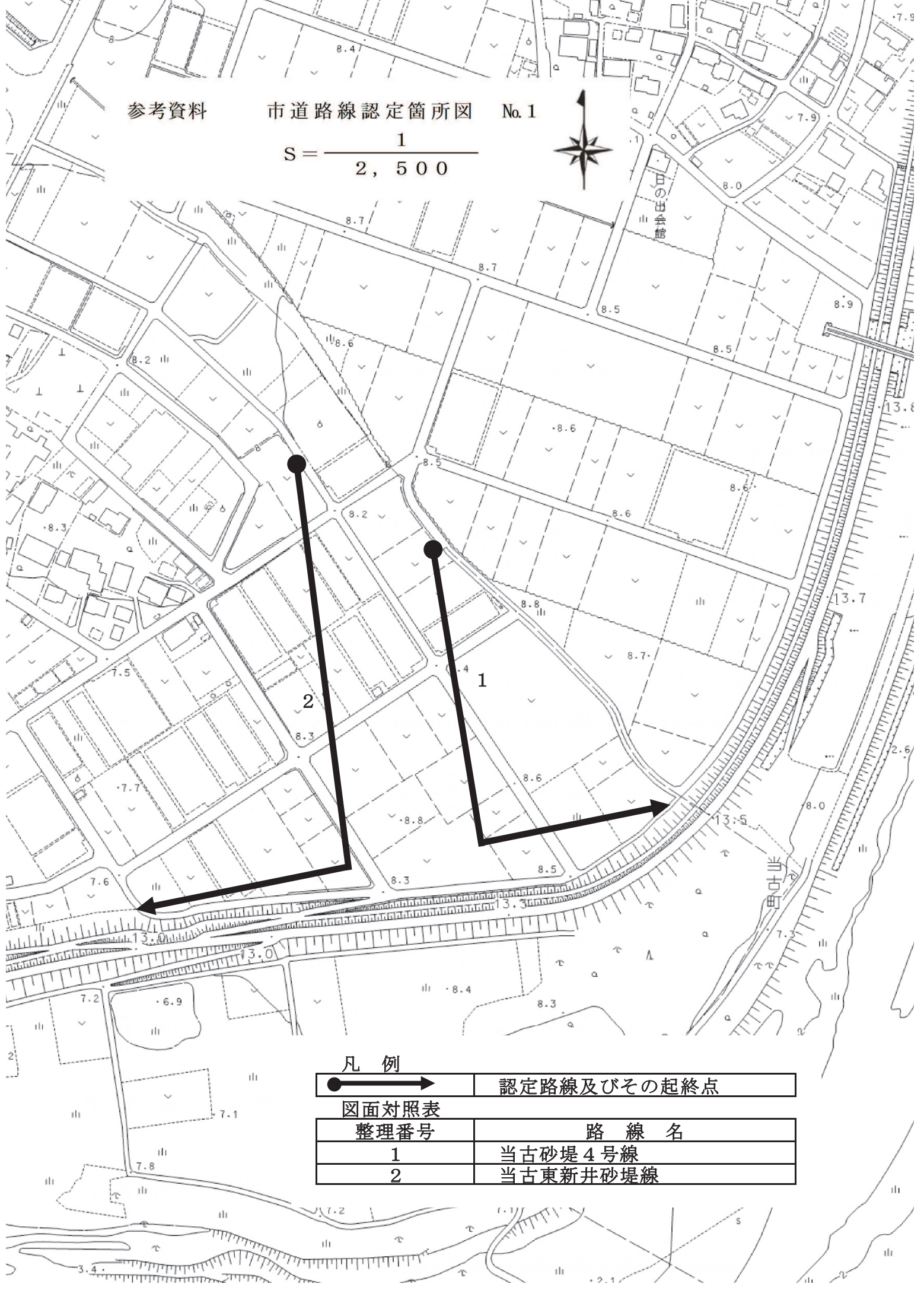
整理 番号	路 線 名	起 点	重要な 経過地
		終 点	
1	当古砂堤 4 号線	豊川市当古町砂堤地先	
		豊川市当古町砂堤地先	
2	当古東新井砂堤 線	豊川市当古町東新井地先	
		豊川市当古町砂堤地先	
3	伊奈区画 1 号線	豊川市宿町佐平山地先	
		豊川市宿町長者松地先	
4	伊奈区画 2 号線	豊川市宿町佐平山地先	
		豊川市宿町佐平山地先	
5	伊奈区画 3 号線	豊川市宿町佐平山地先	
		豊川市宿町佐平山地先	
6	伊奈区画 4 号線	豊川市伊奈町古当地先	
		豊川市宿町佐平山地先	
7	伊奈区画 5 号線	豊川市宿町佐平山地先	
		豊川市宿町佐平山地先	

8	伊奈古当宿光道寺3号線	豊川市伊奈町古当地先	
		豊川市宿町光道寺地先	
9	三蔵子中荒古8号線	豊川市三蔵子町中荒古地先	
		豊川市三蔵子町中荒古地先	
10	三上西河原2号線	豊川市三上町西河原地先	
		豊川市三上町西河原地先	
11	御津豊沢入ノ口赤羽根2号線	豊川市御津町豊沢入ノ口地先	
		豊川市御津町豊沢赤羽根地先	
12	御津豊沢赤羽根2号線	豊川市御津町豊沢赤羽根地先	
		豊川市御津町豊沢赤羽根地先	

参考資料

市道路線認定箇所図 No. 1

$$S = \frac{1}{2,500}$$



凡例

認定路線及びその起終点

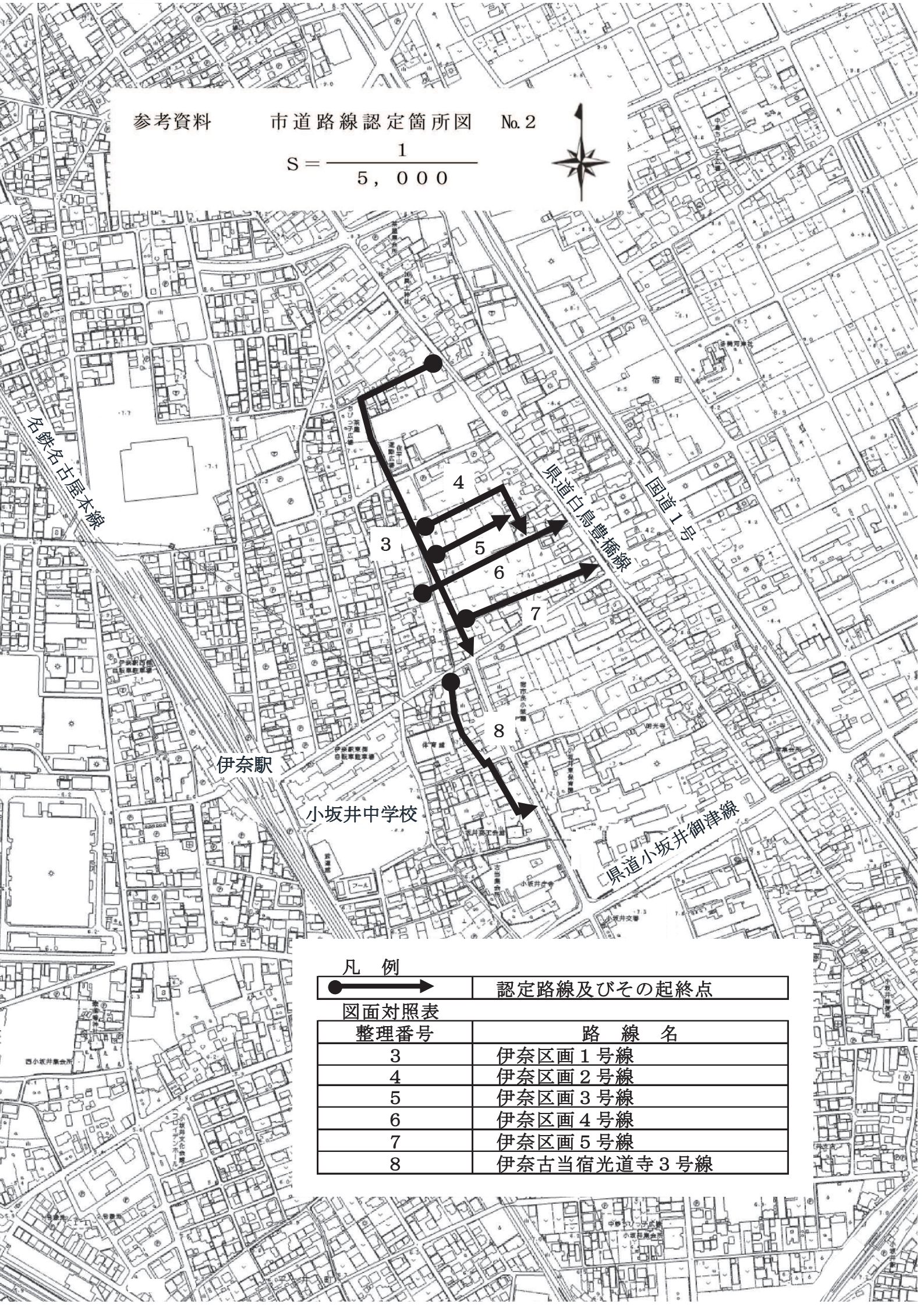
図面对照表

整理番号	路線名
1	当古砂堤4号線
2	当古東新井砂堤線


参考資料

市道路線認定箇所図 No. 2

$$S = \frac{1}{5,000}$$



凡例



認定路線及びその起終点

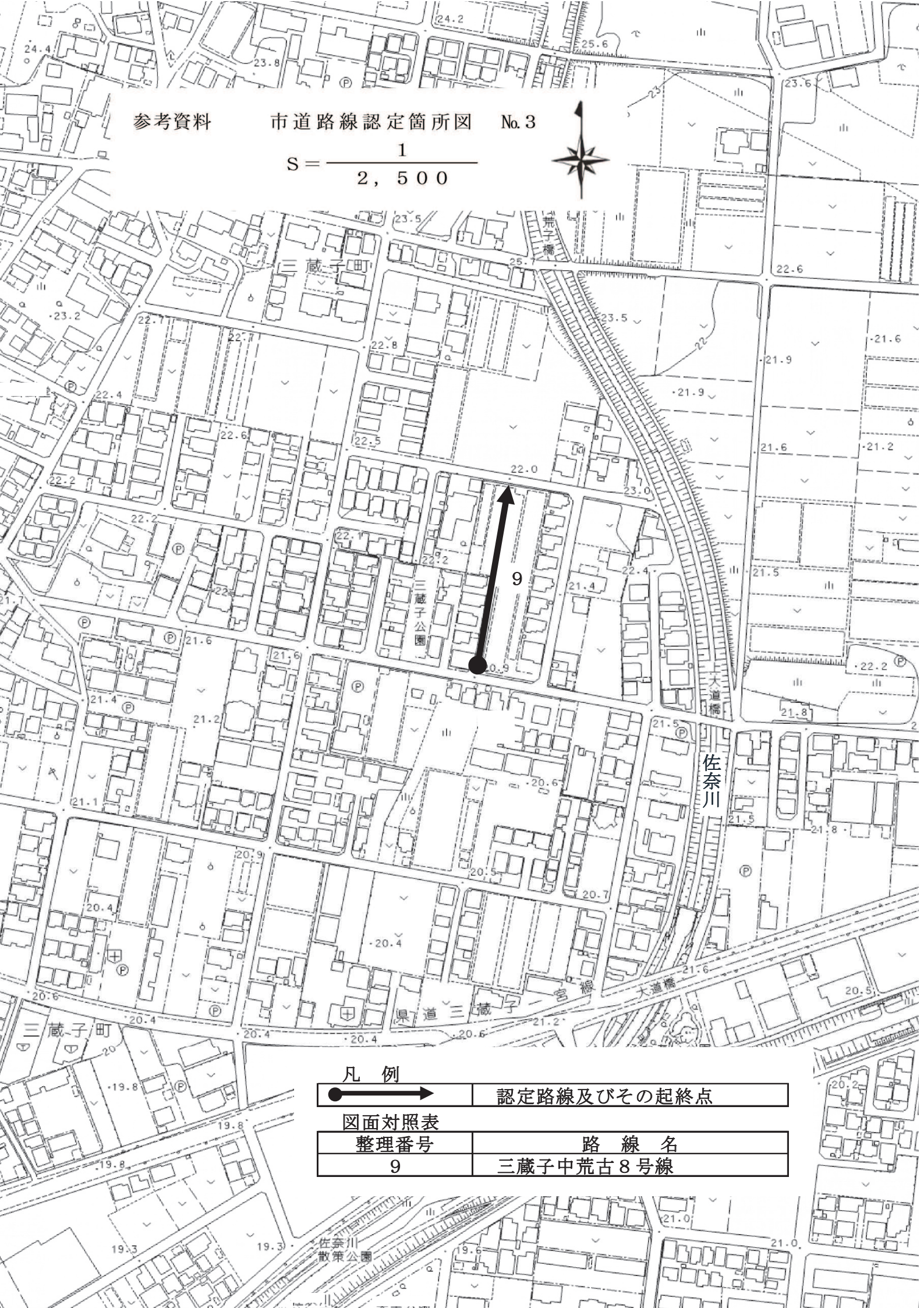
図面对照表

整理番号	路線名
3	伊奈区画1号線
4	伊奈区画2号線
5	伊奈区画3号線
6	伊奈区画4号線
7	伊奈区画5号線
8	伊奈古当宿光道寺3号線

参考資料

市道路線認定箇所図 No. 3

$$S = \frac{1}{2,500}$$



凡例



認定路線及びその起終点

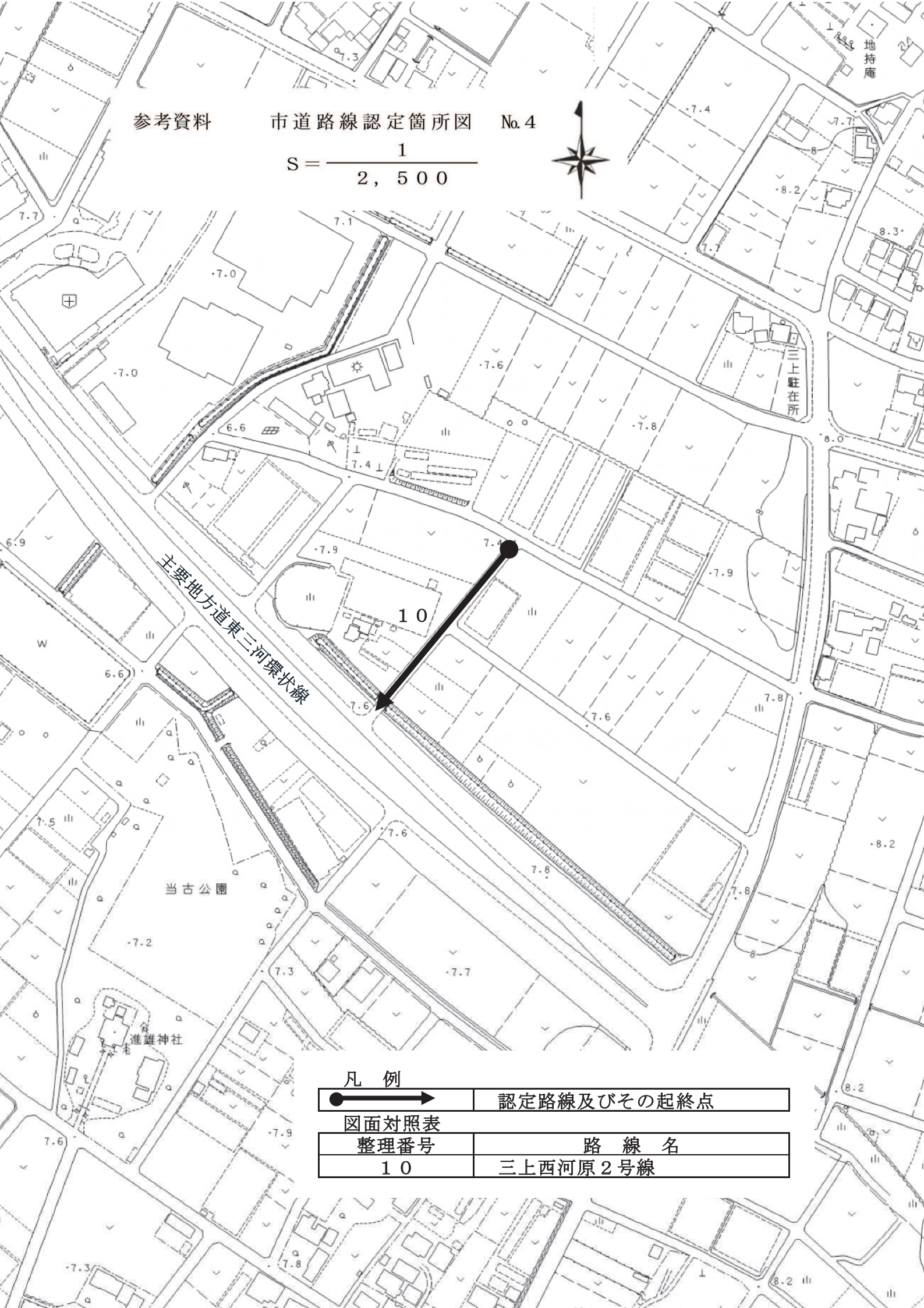
図面対照表

整理番号	路線名
9	三蔵子中荒古8号線

参考資料

市道路線認定箇所図 No. 4

$$S = \frac{1}{2,500}$$



主要地方道東三河環状線

10

当古公園

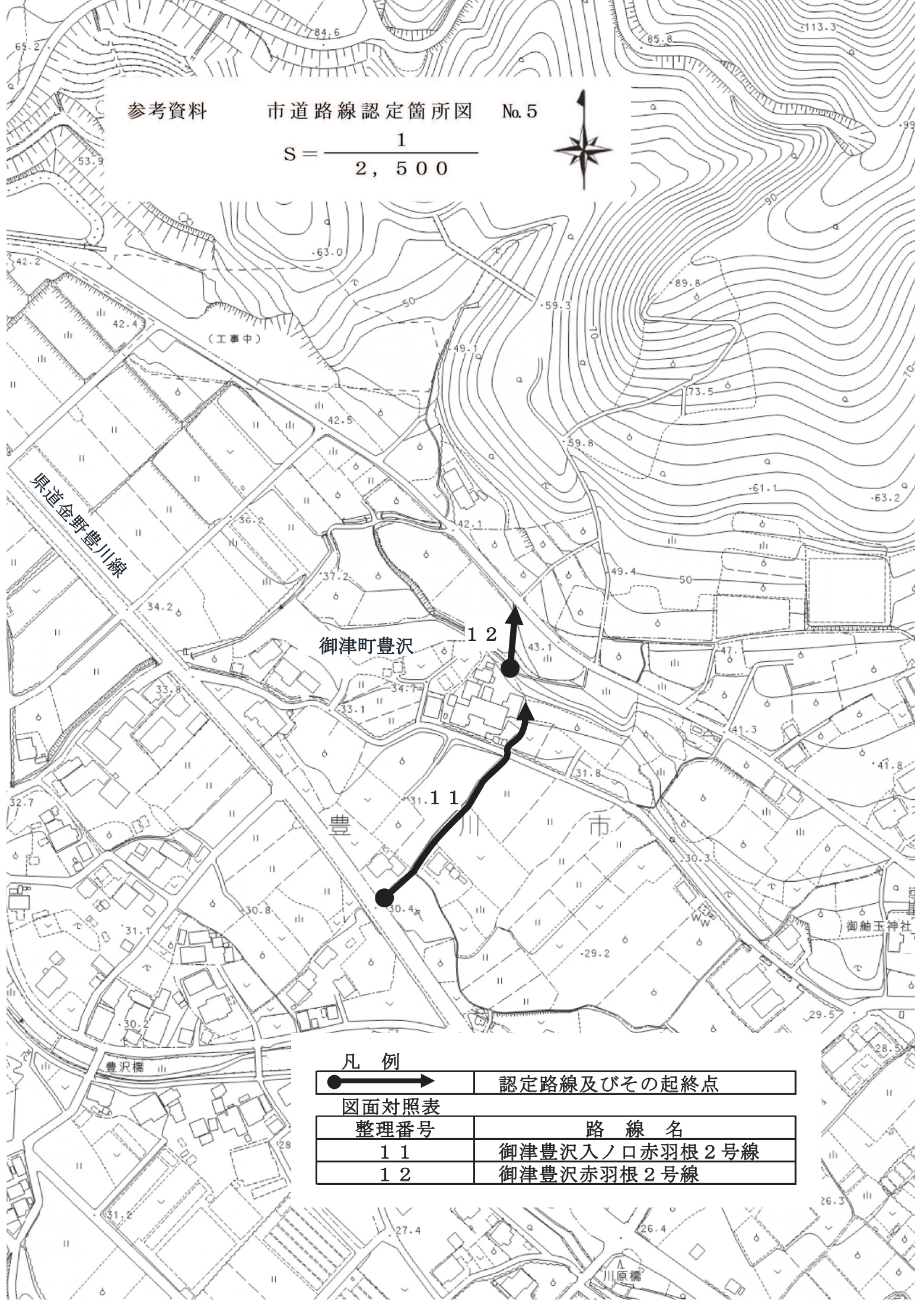
進雄神社

凡 例	
	認定路線及びその起終点
図面対照表	
整理番号	路線名
10	三上西河原2号線

参考資料

市道路線認定箇所図 No. 5

$$S = \frac{1}{2,500}$$



凡例

 認定路線及びその起終点

図面对照表

整理番号	路線名
1 1	御津豊沢入ノ口赤羽根 2 号線
1 2	御津豊沢赤羽根 2 号線