

社会資本総合整備計画 防災・安全交付金

令和04年01月24日

計画の名称	光・緑・人 輝くとよかわ（防災・減災対策による強靱なまちづくり）（防災・安全）											
計画の期間	令和03年度～令和07年度（5年間）										重点配分対象の該当	
交付対象	豊川市											
計画の目標	<p>豊川市は、豊川稲荷をはじめとする歴史文化や自然環境に恵まれ、また、農業、工業、商業のバランス良い産業発展を背景に地域の活力を向上させてきた。今後も持続的な発展を進めるためには、未就学児等の歩行者が巻き込まれる突発的な交通事故への対策や、近年増加傾向にある豪雨・浸水対策等の諸問題に速やかに対応したまちづくりを行うことが不可欠である。</p> <p>本計画は、平成28年度から令和7年度を対象年度とする第6次豊川市総合計画及び平成30年に策定した豊川市地域強靱化計画等と連動し、主に防災・減災・安全対策を講じることにより、定住人口の維持や、市民の安全・安心意識の向上を目指すものである。</p> <p>具体には、道路交通の円滑化を図ることで歩行者が安心して通行できる道路環境を目指すとともに、下水道、公園、公営住宅等の耐震化・長寿命化や舗装をはじめとする都市基盤の老朽化対策及びバリアフリー対策に取り組む。また狭あい道路の解消や密集市街地における地区計画道路整備等を積極的に行うことで、地域の防災性を高め、安心して暮らせる生活環境の創出を目指す。</p>											
全体事業費（百万円）	合計（A+B+C+D）	3,701	A	3,701	B	0	C	0	D	0	効果促進事業費の割合 C / (A+B+C+D)	0 %

番号	計画の成果目標（定量的指標）			
	定量的指標の定義及び算定式	定量的指標の現況値及び目標値		
		当初現況値	中間目標値	最終目標値
		令和3年度	令和5年度	令和7年度
1	豊川市の総人口を182,671人から183,032人へ増加させる。 豊川市の総人口 豊川市人口ビジョンが示す目標値	182671人	183019人	183032人
2	防災・安全に係る市民満足度を2,783.7ポイントから9,331.7ポイントへ上昇させる。 防災・安全にかかわる市民満足度の合計 市民意識調査のうち防災・安全に関する項目を抽出し、回答をポイント化して算出。	2784ポイント	6714ポイント	9332ポイント
3	交通事故発生件数を790件から740件へ減少させる。 交通事故発生件数 1月から12月までに市内で発生した交通事故（人身事故）件数	790件	760件	740件
4	都市基盤施設の維持管理について、おおむね満足している市民の割合を46.0%から50.0%へ上昇させる。 市民意識調査の「道路、側溝、橋等の適正な管理」に関する満足度について、「満足」「まあ満足」と答えた人の割合	46%	48%	50%
5	市内で拡幅整備された狭あい道路の割合を1.51%から2.66%へ上昇させる。 市街化区域内における狭あい道路総延長のうち、拡幅整備実施を実施した割合 狭あい道路の拡幅整備の割合 = 拡幅整備実施延長 / 市街化区域内における狭あい道路総延長	2%	2%	3%
6	大規模盛土造成地第1.5次スクリーニングを実施し、宅地カルテ等の作成を行う。 大規模盛土造成地の第1.5次スクリーニングの実施	0%	100%	100%

--	--	--	--	--	--	--	--	--	--	--	--	--

番号	計画の成果目標（定量的指標）			
	定量的指標の定義及び算定式	定量的指標の現況値及び目標値		
		当初現況値	中間目標値	最終目標値
		令和3年度	令和5年度	令和7年度
7	管渠の改築・更新実施率を0%から100%へ増加させる。 改築・更新が必要な延長のうち、改築・更新を実施した延長 改築・更新を実施した延長 / 改築・更新が必要な延長	0%	50%	100%
8	幹線管渠の耐震診断実施率を0%から100%へ増加させる。 全延長のうち、耐震診断済みの延長 耐震診断済み延長 / 全延長	0%	50%	100%
9	雨水浸透トレンチ整備を行い、令和7年度までに市内の雨水浸透トレンチ整備率を82.2%から91.7%へ上昇させる。 雨水浸透トレンチ整備計画延長のうち、雨水浸透トレンチを整備した延長 雨水浸透トレンチを整備した延長 / 雨水浸透トレンチ整備計画延長	82%	90%	92%
10	全戸建て住宅のうち、雨水貯留浸透施設設置戸数割合を1.7%から2.1%へ上昇させる。 豊川市内戸建て住宅数のうち、雨水貯留浸透施設（雨水貯留タンク、浄化槽雨水貯留施設転用、雨水浸透ます）を設置した戸数実績 雨水貯留浸透施設を設置した戸数実績 / 豊川市内戸建て住宅数	2%	2%	2%
11	都市浸水対策達成率を74.9%から84.6%へ上昇させる。 5年に1回程度発生する規模の降雨に対応する下水道整備が完了した区域の面積を都市浸水対策を実施すべき区域の面積で割って算出した数値 都市浸水対策達成率 = 5年に1回程度発生する規模の降雨に対応する下水道整備が完了した区域の面積 / 都市浸水対策を実施すべき区域の面積	75%	82%	85%
12	老朽した公営住宅の改善を推進することで、長寿命化計画に基づく整備割合を17%から57%へ上昇させる。 公営住宅長寿命化計画の達成率 長寿命化計画に定める整備実施戸数 / 長寿命化計画に定める整備予定戸数	17%	33%	57%

備考等	個別施設計画を含む	<input type="radio"/>	国土強靱化を含む	<input type="radio"/>	定住自立圏を含む	-	連携中枢都市圏を含む	-	流域水循環計画を含む	-	地域再生計画を含む	-	避難確保計画の策定	<input type="checkbox"/>	避難行動要支援者名簿の提供	<input type="checkbox"/>
豊川市地域強靱化計画に基づき実施される要素事業：A全て																

A 基幹事業

基幹事業(大)	番号	事業種別	地域種別	交付対象	直接間接	事業者	種別1	種別2	要素となる事業名 (事業箇所)	事業内容 (延長・面積等)	市区町村名/ 港湾・地区名	事業実施期間(年度)					全体事業費 (百万円)	費用 便益比	個別施設計画 策定状況
												R03	R04	R05	R06	R07			
一体的に実施することにより期待される効果																			
備考																			
道路事業	A01-001	道路	一般	豊川市	直接	豊川市	市町村道	交安	市道足山田大木線	L=0.24km	豊川市						4	-	
	A01-002	道路	一般	豊川市	直接	豊川市	市町村道	交安	交差点交通安全対策	88箇所(カラー舗装、道路反射鏡、区画線の新設、交差点改良等)	豊川市						185	-	
	A01-003	道路	一般	豊川市	直接	豊川市	市町村道	交安	市道野口平尾線	L=0.25km	豊川市						195	-	
	A01-004	道路	一般	豊川市	直接	豊川市	市町村道	交安	市道宿佐平山2号線	L=0.05km	豊川市						99	-	
	A01-005	道路	一般	豊川市	直接	豊川市	市町村道	交安	通学路路肩カラー舗装	カラー舗装 L=12.5km	豊川市						42	-	
	A01-006	道路	一般	豊川市	直接	豊川市	市町村道	修繕	路面下空洞調査	空洞調査 L=85km	豊川市						20	-	

A 基幹事業

基幹事業(大)	番号	事業種別	地域種別	交付対象	直接間接	事業者	種別1	種別2	要素となる事業名 (事業箇所)	事業内容 (延長・面積等)	市区町村名/ 港湾・地区名	事業実施期間(年度)					全体事業費 (百万円)	費用 便益比	個別施設計画 策定状況
												R03	R04	R05	R06	R07			
一体的に実施することにより期待される効果																			
備考																			
道路事業	A01-007	道路	一般	豊川市	直接	豊川市	市町村道	交安	歩行者交通安全対策	防護柵等 L=1.0km	豊川市						30	-	
	A01-008	道路	一般	豊川市	直接	豊川市	市町村道	修繕	道路舗装修繕	舗装修繕 L=1.1km、舗装路面性状調査 L=124km	豊川市						150	策定済	
	A01-009	道路	一般	豊川市	直接	豊川市	市町村道	修繕	小規模付属物長寿命化	小規模付属物1,700基	豊川市						57	策定済	
												小計						782	
下水道事業	A07-010	下水道	一般	豊川市	直接	豊川市	管渠(雨水)	新設	新世代下水道(雨水浸透施設等設置)	雨水浸透施設等 L=1.5km	豊川市						120	-	
	A07-011	下水道	一般	豊川市	直接	豊川市	管渠(汚水)	改築	下水道ストックマネジメント	公共下水道改築等 L=3.75km、ストックマネジメント計画策定 一式	豊川市						269	策定済	

A 基幹事業

基幹事業（大）	番号	事業種別	地域種別	交付対象	直接間接	事業者	種別1	種別2	要素となる事業名 （事業箇所）	事業内容 （延長・面積等）	市区町村名 / 港湾・地区名	事業実施期間（年度）					全体事業費 （百万円）	費用 便益比	個別施設計画 策定状況	
												R03	R04	R05	R06	R07				
一体的に実施することにより期待される効果																				
備考																				
下水道事業	A07-012	下水道	一般	豊川市	直接	豊川市	管渠（ 汚水）	改築	下水道総合地震対策	マンホール耐震補強等	豊川市						255		-	
	A07-013	下水道	一般	豊川市	間接	民間	管渠（ 雨水）	-	新世代下水道（雨水貯留 施設設置補助等）	雨水貯留施設設置補助等	豊川市						5		-	
	A07-014	下水道	一般	豊川市	直接	豊川市	管渠（ 雨水）	新設	公共下水道事業（浸水対 策）	雨水管の新設 L=2,206m	豊川市						1,094		-	
											小計						1,743			
	都市公園・緑地等事業	A12-015	公園	一般	豊川市	直接	豊川市	-	-	公園施設長寿命化対策支 援事業	施設改修 N=113公園	豊川市						162		策定済
		A12-016	公園	一般	豊川市	直接	豊川市	-	-	都市公園安全・安心対策 緊急総合支援事業	トイレ等のバリアフリー化 N=21公園	豊川市						292		策定済
		A12-017	公園	一般	豊川市	直接	豊川市	-	-	公園施設長寿命化計画策 定調査	長寿命化計画策定	豊川市						20		-

A 基幹事業																				
基幹事業(大)	番号	事業 種別	地域 種別	交付 対象	直接 間接	事業者	種別1	種別2	要素となる事業名 (事業箇所)	事業内容 (延長・面積等)	市区町村名/ 港湾・地区名	事業実施期間(年度)					全体事業費 (百万円)	費用 便益比	個別施設計画 策定状況	
												R03	R04	R05	R06	R07				
		一体的に実施することにより期待される効果																		
		備考																		
											小計						474			
市街地整備事業	A13-018	宅地耐震	一般	豊川市	直接	豊川市	-	-	大規模盛土造成地の変動 予測調査	第1.5次スクリーニング	豊川市						10		-	
											小計						10			
住環境整備事業	A16-019	住宅	一般	豊川市	直接	豊川市	-	-	狭あい道路整備	狭あい道路後退用地の測量・ 分筆登記	豊川市						76		-	
											小計						76			
下水道事業	A07-020	下水道	一般	豊川市	直接	豊川市	管渠(雨水)	-	内水浸水リスクマネジメント推進事業	雨水出水浸水想定区域検討 A=2507ha	豊川市						33		-	
											小計						33			

A 基幹事業

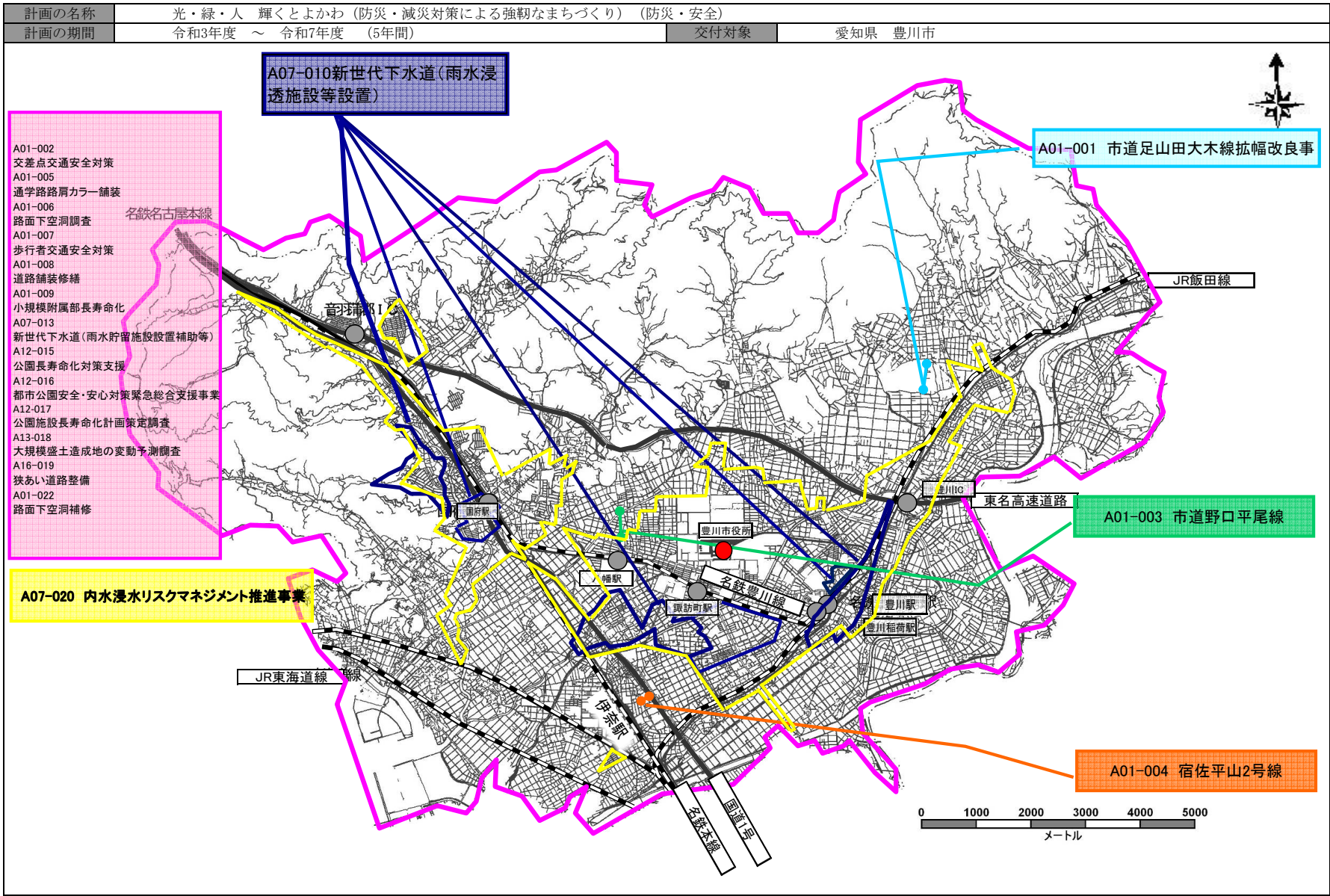
基幹事業(大)	番号	事業種別	地域種別	交付対象	直接間接	事業者	種別1	種別2	要素となる事業名 (事業箇所)	事業内容 (延長・面積等)	市区町村名/ 港湾・地区名	事業実施期間(年度)					全体事業費 (百万円)	費用 便益比	個別施設計画 策定状況	
												R03	R04	R05	R06	R07				
一体的に実施することにより期待される効果																				
備考																				
地域住宅計画に基づく事業	A15-021	住宅	一般	豊川市	直接	豊川市	-	-	公営住宅等ストック総合 改善事業	公営住宅等の改善事業(耐震 改修、躯体の安全対策等)	豊川市						575	-	策定済	
												小計						575		
道路事業	A01-022	道路	一般	豊川市	直接	豊川市	市町村 道	修繕	路面下空洞補修	空洞補修 27箇所	豊川市						8		-	
												小計						8		
											合計						3,701			

交付金の執行状況

(単位：百万円)

	R03	R04			
配分額 (a)	295	317			
計画別流用増 減額 (b)	0	0			
交付額 (c=a+b)	295	317			
前年度からの繰越額 (d)	0	110			
支払済額 (e)	185	391			
翌年度繰越額 (f)	110	36			
うち未契約繰越額(g)	24	0			
不用額 (h = c+d-e-f)	0	0			
未契約繰越率+不用率 (i = (g+h)/(c+d))%	8.13	0			
未契約繰越率+不用率が10%を超えている場合その理由					

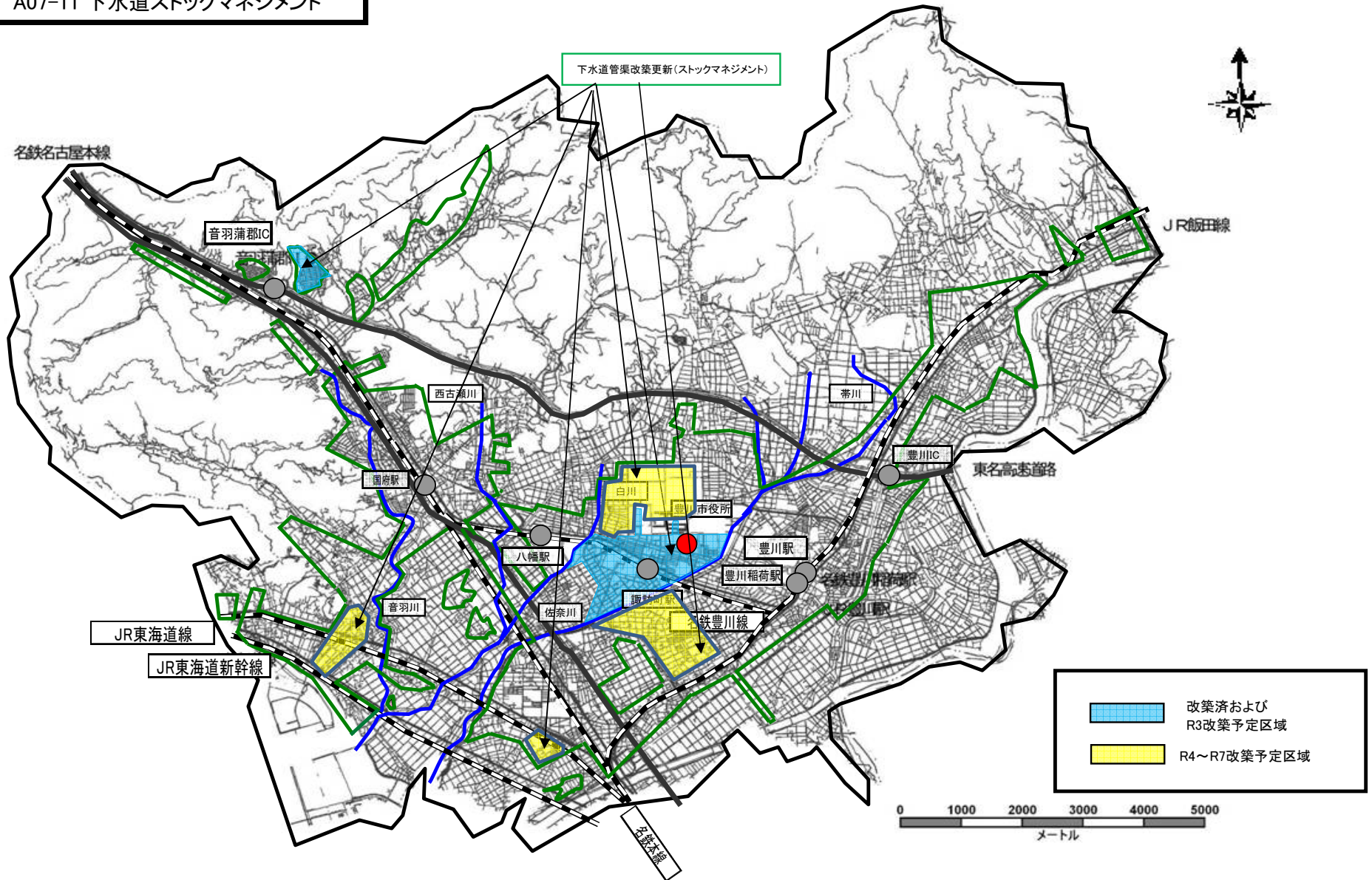
(参考図面)



(参考図面)

計画の名称	光・緑・人 輝くとよかわ (防災・減災対策による強靱なまちづくり) (防災・安全)		
計画の期間	令和3年度 ~ 令和7年度 (5年間)	交付対象	愛知県 豊川市


A07-11 下水道ストックマネジメント

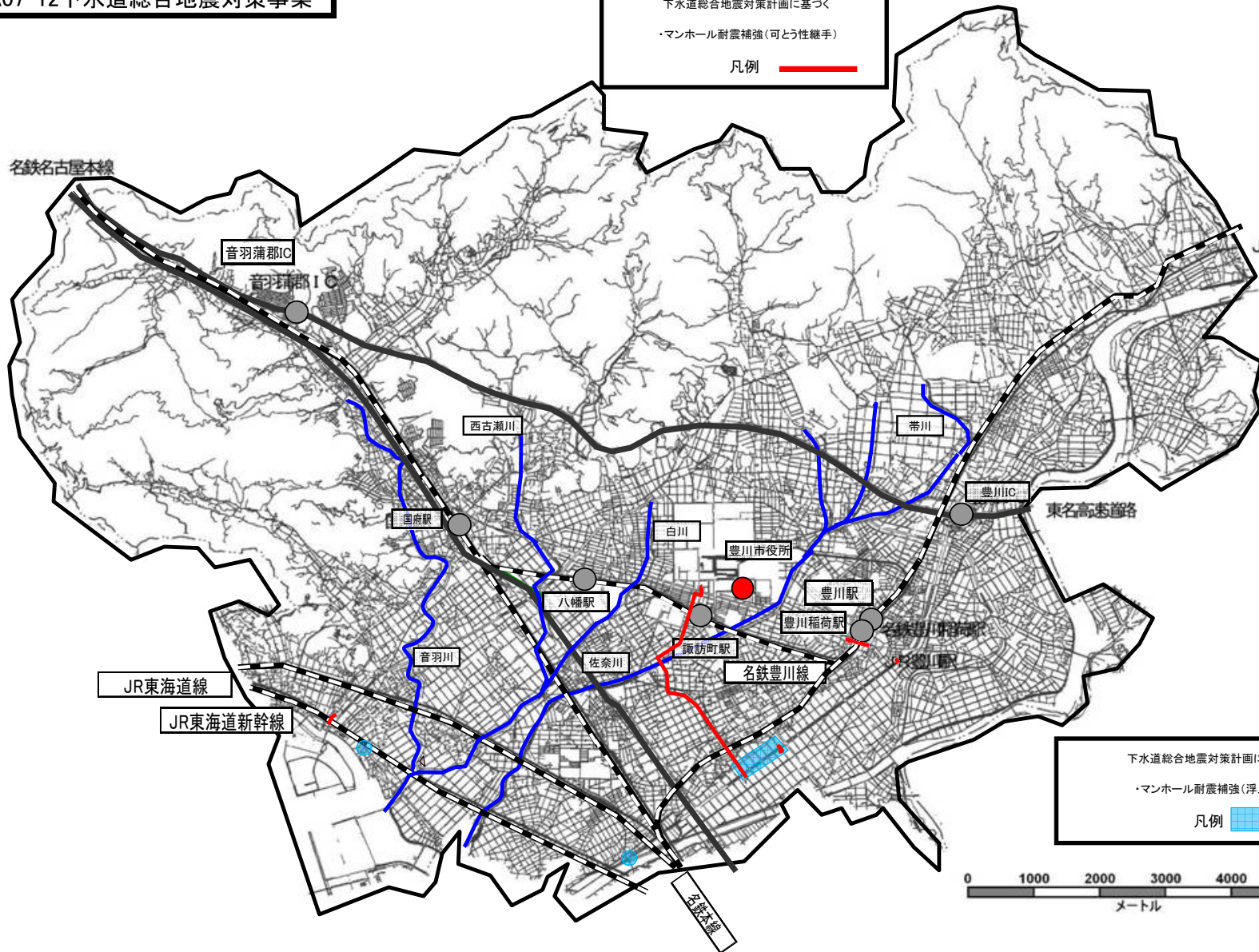



(参考図面)

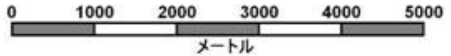
計画の名称	光・緑・人 輝くとよかわ (防災・減災対策による強靱なまちづくり) (防災・安全)		
計画の期間	令和3年度 ~ 令和7年度 (5年間)	交付対象	愛知県 豊川市

A07-12下水道総合地震対策事業

下水道総合地震対策計画に基づく
 ・マンホール耐震補強(可とう性継手)
 凡例 



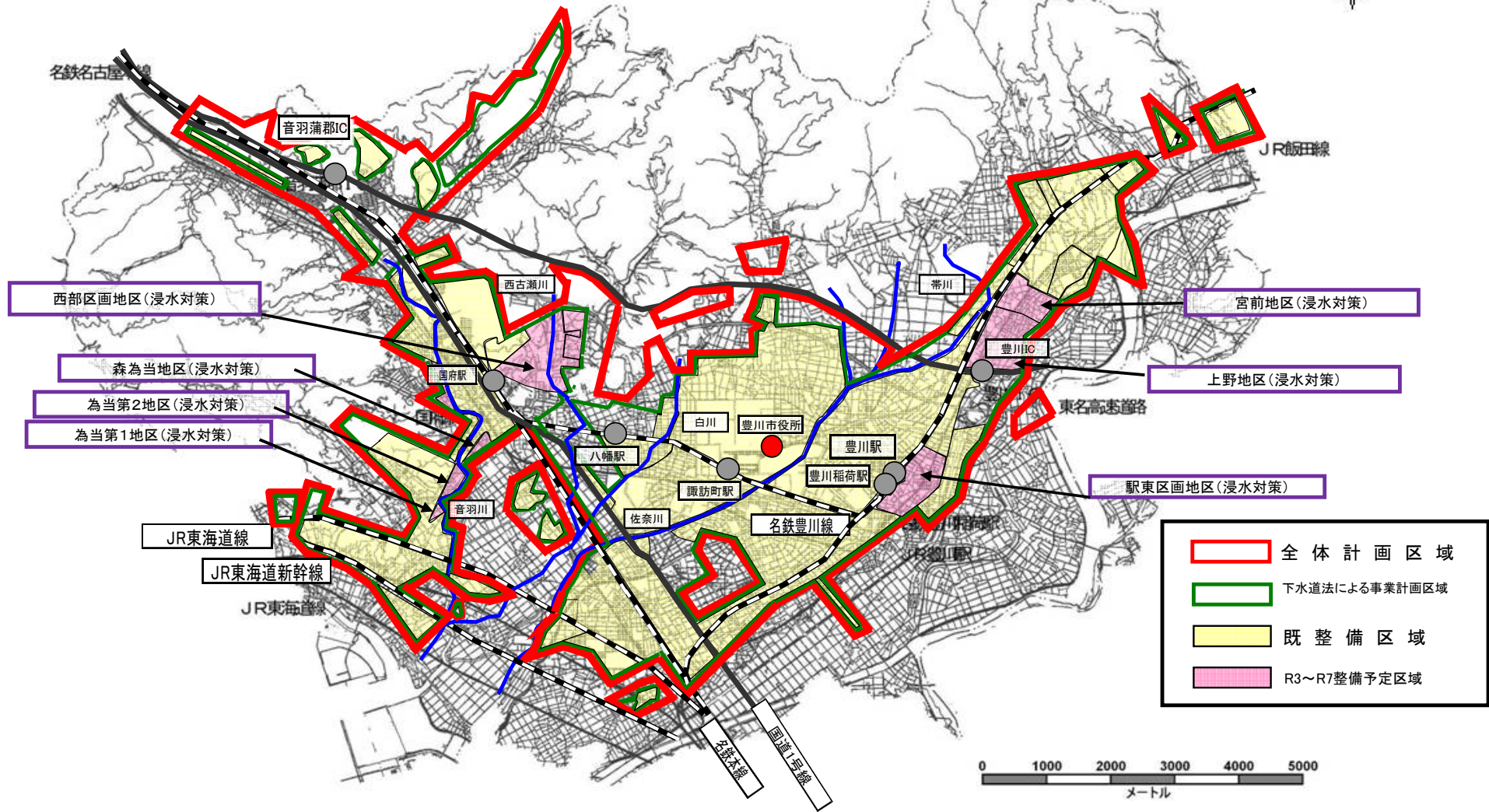
下水道総合地震対策計画に基づく
 ・マンホール耐震補強(浮上防止対策)
 凡例 



(参考図面)

計画の名称	光・緑・人 輝くとよかわ (防災・減災対策による強靱なまちづくり) (防災・安全)		
計画の期間	令和3年度 ~ 令和7年度 (5年間)	交付対象	愛知県 豊川市

A07-014公共下水道事業(浸水対策)



公園施設長寿命化対策支援事業実施予定箇所

	公園名	種別	面積(ha)	整備内容
1	美幸公園	街区	0.16	遊具等の長寿命化改修
2	曙公園	街区	0.31	遊具等の長寿命化改修
3	桜木公園	街区	0.21	遊具等の長寿命化改修
4	東桜木公園	街区	0.11	遊具等の長寿命化改修
5	緑町公園	街区	0.20	遊具等の長寿命化改修
6	中央通公園	街区	0.10	遊具等の長寿命化改修
7	金屋橋公園	街区	0.18	遊具等の長寿命化改修
8	金屋公園	街区	0.32	遊具等の長寿命化改修
9	松風公園	街区	0.14	遊具等の長寿命化改修
10	塔ノ木公園	街区	0.15	遊具等の長寿命化改修
11	牛久保駅通公園	街区	0.38	遊具等の長寿命化改修
12	高見公園	街区	0.48	遊具等の長寿命化改修
13	西塚公園	街区	0.18	遊具等の長寿命化改修
14	堺公園	街区	0.20	遊具等の長寿命化改修
15	萩山公園	街区	0.41	遊具等の長寿命化改修
16	代田公園	街区	0.21	遊具等の長寿命化改修
17	市道公園	街区	0.30	遊具等の長寿命化改修
18	向山公園	街区	0.69	遊具等の長寿命化改修
19	農ヶ上公園	街区	0.24	遊具等の長寿命化改修
20	野中公園	街区	0.80	遊具等の長寿命化改修
21	東光公園	街区	0.20	遊具等の長寿命化改修
22	西豊公園	街区	0.49	遊具等の長寿命化改修
23	太通公園	街区	0.24	遊具等の長寿命化改修
24	曾通公園	街区	0.28	遊具等の長寿命化改修
25	本野原第2公園	街区	0.47	遊具等の長寿命化改修
26	数谷原公園	街区	0.24	遊具等の長寿命化改修
27	寺町公園	街区	0.18	遊具等の長寿命化改修
28	市木公園	街区	0.17	遊具等の長寿命化改修
29	椎木公園	街区	0.32	遊具等の長寿命化改修
30	サツキ公園	街区	0.07	遊具等の長寿命化改修
31	新道第2公園	街区	0.66	遊具等の長寿命化改修
32	諏訪公園	街区	0.58	遊具等の長寿命化改修
33	弥五郎第1公園	街区	0.30	遊具等の長寿命化改修
34	弥五郎第2公園	街区	0.78	遊具等の長寿命化改修
35	縄手上公園	街区	0.43	遊具等の長寿命化改修
36	住吉公園	街区	0.20	遊具等の長寿命化改修
37	松下公園	街区	0.20	遊具等の長寿命化改修
38	三蔵子公園	街区	0.08	遊具等の長寿命化改修
39	能仁堂公園	街区	0.14	遊具等の長寿命化改修
40	寄付公園	街区	0.52	遊具等の長寿命化改修
41	下河原公園	街区	0.25	遊具等の長寿命化改修
42	一ノ坪公園	街区	0.50	遊具等の長寿命化改修
43	栗木山公園	街区	0.15	遊具等の長寿命化改修
44	上新切西公園	街区	0.15	遊具等の長寿命化改修
45	上新切中公園	街区	0.25	遊具等の長寿命化改修
46	上新切東公園	街区	0.20	遊具等の長寿命化改修
47	東宮公園	街区	0.12	遊具等の長寿命化改修
48	シャグジ公園	街区	0.10	遊具等の長寿命化改修
49	大橋公園	街区	0.25	遊具等の長寿命化改修
50	谷川公園	街区	0.37	遊具等の長寿命化改修
51	和通公園	街区	0.26	遊具等の長寿命化改修

52	豊公園	街区	0.49	遊具等の長寿命化改修
53	牧野西公園	街区	0.20	遊具等の長寿命化改修
54	かけした公園	街区	0.26	遊具等の長寿命化改修
55	平成公園	街区	0.10	遊具等の長寿命化改修
56	グリーンヒル中公園	街区	0.20	遊具等の長寿命化改修
57	グリーンヒル北公園	街区	0.35	遊具等の長寿命化改修
58	赤坂2号公園	街区	0.16	遊具等の長寿命化改修
59	諏訪西公園	街区	0.13	遊具等の長寿命化改修
60	平尾西公園	街区	0.31	遊具等の長寿命化改修
61	一宮錦公園	街区	0.14	遊具等の長寿命化改修
62	一宮社公園	街区	0.21	遊具等の長寿命化改修
63	一宮幸公園	街区	0.19	遊具等の長寿命化改修
64	一宮緑公園	街区	0.11	遊具等の長寿命化改修
65	一宮栄公園	街区	0.19	遊具等の長寿命化改修
66	一宮泉公園	街区	0.24	遊具等の長寿命化改修
67	下長山公園	街区	0.27	遊具等の長寿命化改修
68	牛久保岸下公園	街区	0.92	遊具等の長寿命化改修
69	西部区画第2公園	街区	0.27	遊具等の長寿命化改修
70	平尾南公園	街区	0.27	遊具等の長寿命化改修
71	八幡上ノ蔵公園	街区	0.27	遊具等の長寿命化改修
72	西部区画第5公園	街区	0.27	遊具等の長寿命化改修
73	小田淵公園	街区	0.31	遊具等の長寿命化改修
74	やよい公園	街区	0.09	遊具等の長寿命化改修
75	桜田公園	街区	0.10	遊具等の長寿命化改修
76	東山公園	街区	0.27	遊具等の長寿命化改修
77	ふれあい公園	街区	0.13	遊具等の長寿命化改修
78	当古橋公園	街区	0.29	遊具等の長寿命化改修
79	上野公園	街区	0.13	遊具等の長寿命化改修
80	さめき屋敷公園	街区	0.09	遊具等の長寿命化改修
81	穂ノ原公園	街区	0.14	遊具等の長寿命化改修
82	大道公園	街区	0.07	遊具等の長寿命化改修
83	上野中どおり公園	街区	0.14	遊具等の長寿命化改修
84	赤坂台1号公園	街区	0.51	遊具等の長寿命化改修
85	赤坂台3号公園	街区	0.46	遊具等の長寿命化改修
86	サンヒル赤坂東山中央公園	街区	0.10	遊具等の長寿命化改修
87	大橋縄手公園	街区	0.34	遊具等の長寿命化改修
88	平尾東公園	街区	0.31	遊具等の長寿命化改修
89	大木1号公園	街区	0.17	遊具等の長寿命化改修
90	駅東電車通公園	街区	0.15	遊具等の長寿命化改修
91	三明公園	近隣	1.50	遊具等の長寿命化改修
92	新道公園	近隣	1.68	遊具等の長寿命化改修
93	本野原第1公園	近隣	1.57	遊具等の長寿命化改修
94	礼通公園	近隣	1.06	遊具等の長寿命化改修
95	稻荷公園	近隣	2.45	遊具等の長寿命化改修
96	大崎公園	近隣	1.38	遊具等の長寿命化改修
97	当古公園	近隣	1.35	遊具等の長寿命化改修
98	遠通公園	近隣	1.04	遊具等の長寿命化改修
99	小坂井中央公園	近隣	1.08	遊具等の長寿命化改修
100	くすのき公園	近隣	1.30	遊具等の長寿命化改修
101	新池公園	近隣	1.77	遊具等の長寿命化改修
102	桜ヶ丘公園	地区	4.08	遊具等の長寿命化改修
103	弘法山公園	地区	3.47	遊具等の長寿命化改修
104	佐奈川散策公園	地区	3.64	遊具等の長寿命化改修
105	手取山公園	地区	4.80	遊具等の長寿命化改修

106	赤塚山公園	総合	25.09	遊具等の長寿命化改修
107	豊川公園	総合	12.62	遊具等の長寿命化改修
108	豊川市スポーツ公園	総合	1.91	遊具等の長寿命化改修
109	行明緑地	緑地	0.28	遊具等の長寿命化改修
110	三上緑地	緑地	4.54	遊具等の長寿命化改修
111	酢屋下緑地	緑地	0.16	遊具等の長寿命化改修
112	御油松並木公園	緑地	1.78	遊具等の長寿命化改修
113	豊川海軍工廠平和公園	緑地	2.96	遊具等の長寿命化改修

都市公園安全・安心対策緊急総合支援事業実施箇所

	公園名	種別	面積(ha)	整備内容
1	能仁堂公園	街区	0.14	トイレ、園路のバリアフリー化
2	和通公園	街区	0.26	トイレ、園路のバリアフリー化
3	松下公園	街区	0.20	トイレ、園路のバリアフリー化
4	西塚公園	街区	0.18	トイレ、園路のバリアフリー化
5	寺町公園	街区	0.18	トイレ、園路のバリアフリー化
6	大橋公園	街区	0.25	トイレ、園路のバリアフリー化
7	東桜木公園	街区	0.11	トイレ、園路のバリアフリー化
8	小坂井中央公園	近隣	1.10	トイレ、園路のバリアフリー化
9	当古橋公園	街区	0.29	トイレ、園路のバリアフリー化
10	豊川公園	運動	11.4	トイレ、園路のバリアフリー化
11	諏訪西公園	街区	0.13	トイレ、園路のバリアフリー化
12	平尾西公園	街区	0.31	トイレ、園路のバリアフリー化
13	かけした公園	街区	0.26	トイレ、園路のバリアフリー化
14	稲荷公園	近隣	2.50	トイレ、園路のバリアフリー化
15	寄付公園	街区	0.52	トイレ、園路のバリアフリー化
16	赤坂台3号公園	街区	0.46	トイレ、園路のバリアフリー化
17	グリーンヒル中公園	街区	0.20	トイレ、園路のバリアフリー化
18	グリーンヒル北公園	街区	0.35	トイレ、園路のバリアフリー化
19	ふれあい公園	街区	0.13	トイレ、園路のバリアフリー化
20	遠通公園	近隣	1.00	トイレ、園路のバリアフリー化
21	諏訪公園	街区	0.58	トイレ、園路のバリアフリー化

(参考図面)

計画の名称	光・緑・人 輝くとよかわ (防災・減災対策による強靱なまちづくり) (防災・安全)		
計画の期間	令和3年度 ~ 令和7年度 (5年間)	交付対象	愛知県 豊川市

A15-021 地域住宅計画に基づく事業

