

社会資本総合整備計画 防災・安全交付金

令和03年01月06日

計画の名称	光・緑・人 輝くとよかわ（防災・安全対策による定住促進計画）（防災・安全）												
計画の期間	平成28年度～令和02年度（5年間）										重点配分対象の該当		
交付対象	豊川市												
計画の目標	<p>豊川市は、豊川稲荷をはじめとする歴史文化や自然環境に恵まれ、また、農業、工業、商業のバランス良い産業発展を背景に地域の活力を向上させてきた。今後も社会や経済の動きは変化し続け、少子高齢化の進行と人口減少時代の到来を受け多くの課題に直面することが予測される中で、更なる発展をめざし、持続的な発展を支えていくためには、産業基盤や住環境の基礎となる道路整備などの基盤整備等が必要であるとともに、すべての市民が安全で安心して健やかに暮らすことのできるまちを目指すため防災施設整備事業等の実施が必要不可欠である。</p> <p>本計画は、平成28年度から平成37年度を対象年度とする第6次豊川市総合計画と連動し、防災・安全対策を講じることにより定住人口の減少の抑制を目指すものである。具体には道路交通の円滑化を図り、歩行者が安心して通行できる道路環境を目指し、橋梁、下水道、公園等の耐震化・長寿命化や舗装をはじめとする都市基盤の老朽化対策及びバリアフリー対策を講じる。また、豊川市地域防災計画に基づいた事前防災・減災対策や防災施設整備等を実施し、密集市街地などの住環境の向上に資する基盤整備等を積極的に行うことで、地域の防災性を高め、安心して暮らせる生活環境の創出を目指す。</p>												
全体事業費（百万円）	合計（A+B+C+D）	4,951	A	4,522	B	0	C	429	D	0	効果促進事業費の割合 C / (A+B+C+D)	8.66	%

番号	計画の成果目標（定量的指標）			
	定量的指標の定義及び算定式	定量的指標の現況値及び目標値		
		当初現況値	中間目標値	最終目標値
		H28当初	H30末	H32末
1	防災・安全に係る市民満足度を+0.0ポイントから+1.8ポイントに上昇させる。 市民意識調査のうち、防災・安全に係る市民満足度の合計	0ポイント	1ポイント	2ポイント
2	交通事故年間発生件数を1,449件から1,389件に減少させる。 交通事故年間発生件数 = 1月から12月までに市内で発生した交通事故（人身事故）件数	1449件	1410件	1389件
3	橋梁の長寿命化修繕計画に基づく修繕の実施率を100%にする。 市が管理する橋梁のうち、豊川市橋梁長寿命化修繕計画に基づき修繕を実施した割合 橋梁の長寿命化修繕の実施率 = 橋梁長寿命化計画で修繕が必要とされた橋梁のうち修繕を実施した橋梁数 / 橋梁長寿命化計画で修繕が必要とされた橋梁数	0%	63%	100%
4	市民意識調査の「道路、側溝、橋などの適正な維持管理」に関する満足度について、「満足」「まあ満足」と答えた人の割合を42.8%から44.5%に上昇させる。 市民意識調査の「道路、側溝、橋などの適正な維持管理」に関する満足度について、「満足」「まあ満足」と答えた人の割合	43%	43%	45%
5	雨水浸透トレンチの整備を行い、平成32年度までに市内の雨水浸透トレンチ整備率を54.2%から66.7%に上昇させる。 雨水浸透トレンチ整備率 雨水浸透トレンチを整備した延長（m） / 雨水浸透トレンチ整備計画延長（m）	54%	62%	67%
6	スtockマネジメント計画に位置付け改築を実施した管渠(2地区)の割合を0%から80%に上昇させる。 管渠の改築・更新実施率 改築・更新を実施した延長（km） / 改築・更新が必要な延長（km）	0%	40%	80%

--	--	--	--	--	--	--	--	--	--	--	--	--	--

番号	計画の成果目標（定量的指標）			
	定量的指標の定義及び算定式	定量的指標の現況値及び目標値		
		当初現況値	中間目標値	最終目標値
		H28当初	H30末	H32末
7	下水道総合地震対策計画に基づく管渠の改築を実施し、重要な幹線管きよの耐震化率を36.7%から38.6%に上昇させる。 重要な幹線管きよの耐震化率 耐震化済み延長（km） / 全延長（km）	37%	37%	39%
8	平成32年度までに56箇所において公園施設長寿命化計画に基づく公園施設の改築を行い、改築が必要な公園施設の割合を80%から55%に減少させる。 改築が必要な公園施設の割合 改築が必要な公園施設の割合 = 改善が必要な公園施設数 / 市が管理する公園施設数	80%	70%	55%
9	平成32年度までに25箇所の公園施設のバリアフリー化を行い、バリアフリー化を行った公園の割合を20%から45%に上昇させる。 バリアフリー化を図った公園の割合 バリアフリー化を図った公園の割合 = バリアフリー化を図った公園数 / 市が管理する公園数	20%	30%	45%
10	指定避難所である小・中学校のマンホールトイレの整備率を100%にする。 指定避難所である小・中学校のマンホールトイレの整備率を100%にする。 マンホールトイレを整備した小・中学校の割合 = マンホールトイレを整備した小・中学校数 / 市内の小・中学校数	0%	53%	100%
11	市内で実施される防災訓練に参加する市民の割合を9.5%から10.2%に上昇させる。 市内で実施される防災訓練に参加する市民の割合 市内で実施される防災訓練に参加する市民の割合 = 防災訓練に参加した市民の人数 / 市全体の人口	10%	10%	10%
12	地震などに対する防災対策に係る市民満足度を-0.0ポイントから+0.1ポイントに上昇させる。 市民意識調査のうち、地震などに対する防災対策に係る市民満足度の合計	0ポイント	0ポイント	0ポイント
13	市内で拡幅整備された狭あい道路の割合を0.13%から2.32%へ上昇させる。 狭あい道路の拡幅整備の割合 狭あい道路の拡幅整備の割合 = 拡幅整備実施延長 / 市街化区域内における狭あい道路総延長	0%	1%	2%
14	第1次スクリーニングを実施し、抽出された大規模盛土造成地のマップを作成の上、公表する。 大規模盛土造成地の第1次スクリーニング結果の公表	0%	0%	100%

備考等	個別施設計画を含む	<input type="radio"/>	国土強靱化を含む	<input type="radio"/>	定住自立圏を含む	-	連携中枢都市圏を含む	-	流域水循環計画を含む	-	地域再生計画を含む	-	避難確保計画の策定	避難行動要支援者名簿の提供
-----	-----------	-----------------------	----------	-----------------------	----------	---	------------	---	------------	---	-----------	---	-----------	---------------

A 基幹事業

基幹事業(大)	番号	事業種別	地域種別	交付対象	直接間接	事業者	種別1	種別2	要素となる事業名 (事業箇所)	事業内容 (延長・面積等)	市区町村名/ 港湾・地区名	事業実施期間(年度)					全体事業費 (百万円)	費用 便益比	個別施設計画 策定状況	
												H28	H29	H30	H31	R02				
一体的に実施することにより期待される効果																				
備考																				
道路事業	A01-001	道路	一般	豊川市	直接	豊川市	市町村道	修繕	野口歩道橋ほか2橋(45-A1-3)	点検に基づく橋梁修繕 N=3 橋	豊川市						11		策定済	
	A01-002	道路	一般	豊川市	直接	豊川市	市町村道	修繕	野口平尾線ほか5路線(45-A1-6)	舗装修繕 L=4.5km	豊川市						250		策定済	
	A01-003	道路	一般	豊川市	直接	豊川市	市町村道	交安	交差点交通安全対策事業(45-A1-11)	交差点交通安全対策 N=70 箇所	豊川市						63		-	
	A01-004	道路	一般	豊川市	直接	豊川市	市町村道	交安	上長山一宮線(45-A1-15)	歩道設置及び道路拡幅 L=0.68km	豊川市						323		-	
											小計						647			
	下水道事業	A07-005	下水道	一般	豊川市	間接	民間	管渠(雨水)	-	雨水貯留施設補助、浄化槽転用補助、雨水浸透柵補助(45-A2-4)	雨水貯留施設85基・浄化槽転用30基・雨水浸透柵20基	豊川市						4		-
												小計						4		

A 基幹事業

基幹事業(大)	番号	事業種別	地域種別	交付対象	直接間接	事業者	種別1	種別2	要素となる事業名 (事業箇所)	事業内容 (延長・面積等)	市区町村名/ 港湾・地区名	事業実施期間(年度)					全体事業費 (百万円)	費用 便益比	個別施設計画 策定状況
												H28	H29	H30	H31	R02			
一体的に実施することにより期待される効果																			
備考																			
都市公園・緑地等事業	A12-006	公園	一般	豊川市	直接	豊川市	-	-	豊川市公園施設長寿命化 計画策定調査(45-A3-1)	赤塚山公園の長寿命化計画策 定	豊川市						16	-	
												小計					16		
市街地整備事業	A13-007	都市防災	一般	豊川市	直接	豊川市	-	-	都市防災総合推進事業(地区公共施設等整備)(45-A4-1)	防災まちづくり拠点施設(マンホールトイレ下部工)	豊川市						370	-	
	A13-008	都市防災	一般	豊川市	直接	豊川市	-	-	都市防災総合推進事業(住民等のまちづくり活動支援)(45-A4-2)	まちづくり活動支援	豊川市						25	-	
A13-009	都市防災	一般	豊川市	直接	豊川市	-	-	都市防災総合推進事業(地区公共施設等整備)(45-A4-3)	防災まちづくり拠点施設(防災備蓄倉庫)	豊川市						7	-		
A13-010	都市防災	一般	豊川市	直接	豊川市	-	-	都市防災総合推進事業(地区公共施設等整備)(45-A4-4)	防災まちづくり拠点施設(防災センター)	豊川市						267	-		

A 基幹事業

基幹事業(大)	番号	事業種別	地域種別	交付対象	直接間接	事業者	種別1	種別2	要素となる事業名 (事業箇所)	事業内容 (延長・面積等)	市区町村名/ 港湾・地区名	事業実施期間(年度)					全体事業費 (百万円)	費用 便益比	個別施設計画 策定状況	
												H28	H29	H30	H31	R02				
		一体的に実施することにより期待される効果																		
		備考																		
											小計						669			
住環境整備事業	A16-011	住宅	一般	豊川市	直接	豊川市	-	-	狭あい道路整備等促進事業(45-A5-1)	狭あい道路の拡幅	豊川市						41		-	
											小計						41			
道路事業	A01-012	道路	一般	豊川市	直接	豊川市	市町村道	交安	通学路路肩カラー舗装(45-A1-12)	路肩カラー舗装 L=7.0km	豊川市						64		-	
											小計						64			
市街地整備事業	A13-013	宅地耐震	一般	豊川市	直接	豊川市	-	-	宅地耐震化推進事業(45-A4-4)	変動予測調査(第1次スクリーニング)	豊川市						6		-	
											小計						6			

A 基幹事業

基幹事業(大)	番号	事業種別	地域種別	交付対象	直接間接	事業者	種別1	種別2	要素となる事業名(事業箇所)	事業内容(延長・面積等)	市区町村名/港湾・地区名	事業実施期間(年度)					全体事業費(百万円)	費用便益比	個別施設計画策定状況
												H28	H29	H30	H31	R02			
一体的に実施することにより期待される効果																			
備考																			
道路事業	A01-014	道路	一般	豊川市	直接	豊川市	市町村道	修繕	横断歩道橋定期点検(45-A1-16)	橋梁点検 N=9橋	豊川市						25		策定済
	A01-015	道路	一般	豊川市	直接	豊川市	市町村道	修繕	路面下空洞調査(45-A1-17)	路面下空洞調査 L=84.0km	豊川市						22		-
											小計						47		
下水道事業	A07-016	下水道	一般	豊川市	直接	豊川市	-	改築	下水道管渠改築更新(ストックマネジメント)(45-A2-2)	下水道管渠改築更新 L=25km	豊川市						396		策定済
	ストックマネジメント																		
	A07-017	下水道	一般	豊川市	直接	豊川市	管渠(雨水)	新設	水環境創造事業(水循環再生型)(45-A2-3)	浸透トレンチ L=2,280m	豊川市						120		-
新世代																			
A07-018	下水道	一般	豊川市	直接	豊川市	管渠(汚水)	改築	下水道総合地震対策事業(45-A2-5)	管更生工法 286.4m、マンホール浮上防止対策 6基、可とう性継手 137箇所	豊川市						179		-	
総合地震																			

A 基幹事業

基幹事業(大)	番号	事業種別	地域種別	交付対象	直接間接	事業者	種別1	種別2	要素となる事業名 (事業箇所)	事業内容 (延長・面積等)	市区町村名/ 港湾・地区名	事業実施期間(年度)					全体事業費 (百万円)	費用 便益比	個別施設計画 策定状況	
												H28	H29	H30	H31	R02				
一体的に実施することにより期待される効果																				
備考																				
											小計						695			
道路事業	A01-019	道路	一般	豊川市	直接	豊川市	市町村道	修繕	御津佐脇浜2号地線 道路擁壁施設 (45-A1-7)	道路陥没修繕 L=0.39km	豊川市						102		策定済	
	A01-020	道路	一般	豊川市	直接	豊川市	市町村道	修繕	久保葉善寺新栄一丁目線(45-A1-14)	駅連絡橋補修工事 L=0.12km	豊川市						76		-	
											小計						178			
下水道事業	A07-021	下水道	一般	豊川市	直接	豊川市	-	改築	ストックマネジメント計画策定(45-A2-1)	計画策定	豊川市						64		-	
												小計						64		
道路事業	A01-022	道路	一般	豊川市	直接	豊川市	市町村道	計画調査	道路照明灯修繕計画(45-A1-4)	照明施設点検 N=1,000基	豊川市						26		策定済	

A 基幹事業

基幹事業(大)	番号	事業種別	地域種別	交付対象	直接間接	事業者	種別1	種別2	要素となる事業名 (事業箇所)	事業内容 (延長・面積等)	市区町村名/ 港湾・地区名	事業実施期間(年度)					全体事業費 (百万円)	費用 便益比	個別施設計画 策定状況	
												H28	H29	H30	H31	R02				
一体的に実施することにより期待される効果																				
備考																				
道路事業	A01-023	道路	一般	豊川市	直接	豊川市	市町村道	修繕	道路照明灯修繕工事(45-A1-5)	点検に基づく照明施設修繕 N=41基	豊川市						17		策定済	
	A01-024	道路	一般	豊川市	直接	豊川市	市町村道	改築	門並東野地線(45-A1-8)	現道拡幅 L=0.02km(踏切対策)	豊川市						89		-	
	A01-025	道路	一般	豊川市	直接	豊川市	市町村道	交安	西方御津紡線(45-A1-10)	歩道設置 L=0.22km	豊川市						65		-	
	A01-026	道路	一般	豊川市	直接	豊川市	市町村道	交安	足山田大木線(45-A1-9)	歩道設置 L=0.39km	豊川市						96		-	
	A01-027	道路	一般	豊川市	直接	豊川市	市町村道	交安	足山田大木線	歩道設置 L=0.24km	豊川市						42		-	
												小計						335		



A 基幹事業

基幹事業(大)	番号	事業種別	地域種別	交付対象	直接間接	事業者	種別1	種別2	要素となる事業名 (事業箇所)	事業内容 (延長・面積等)	市区町村名/ 港湾・地区名	事業実施期間(年度)					全体事業費 (百万円)	費用 便益比	個別施設計画 策定状況
												H28	H29	H30	H31	R02			
一体的に実施することにより期待される効果																			
備考																			
都市公園・緑地等事業	A12-028	公園	一般	豊川市	直接	豊川市	-	-	豊川市都市公園安全・安心対策緊急総合支援事業(45-A3-3)	松風公園トイレ等25箇所におけるトイレ等のバリアフリー化	豊川市						252		策定済
	A12-029	公園	一般	豊川市	直接	豊川市	-	-	豊川市公園長寿命化対策支援事業(45-A3-2)	栗木山公園等56箇所における遊具等の改築	豊川市						584		策定済
											小計						836		
道路事業	A01-030	道路	一般	豊川市	直接	豊川市	市町村道	計画調査	橋梁長寿命化修繕計画(45-A1-1)	橋梁点検 N=696橋	豊川市						294		策定済
	A01-031	道路	一般	豊川市	直接	豊川市	市町村道	修繕	念仏橋ほか42橋(45-A1-2)	点検に基づく橋梁修繕 N=43橋	豊川市						487		策定済
	A01-032	道路	一般	豊川市	直接	豊川市	市町村道	修繕	夏橋ほか32橋(45-A1-13)	点検に基づく橋梁修繕 N=33橋	豊川市						77		-

A 基幹事業

基幹事業(大)	番号	事業種別	地域種別	交付対象	直接間接	事業者	種別1	種別2	要素となる事業名 (事業箇所)	事業内容 (延長・面積等)	市区町村名/ 港湾・地区名	事業実施期間(年度)					全体事業費 (百万円)	費用 便益比	個別施設計画 策定状況
												H28	H29	H30	H31	R02			
一体的に実施することにより期待される効果																			
備考																			
道路事業	A01-033	道路	一般	豊川市	直接	豊川市	市町村道	修繕	金屋歩道橋ほか2橋	点検に基づく橋梁修繕 N=2 橋	豊川市						50		策定済
	A01-034	道路	一般	豊川市	直接	豊川市	市町村道	交安	歩行者交通安全対策事業	防護柵設置 L=1km	豊川市						5		-
	A01-035	道路	一般	豊川市	直接	豊川市	市町村道	点検調査	小規模附属物長寿命化事業	小規模附属物点検 N=1,700 基	豊川市						7		-
											小計						920		
											合計						4,522		

C 効果促進事業

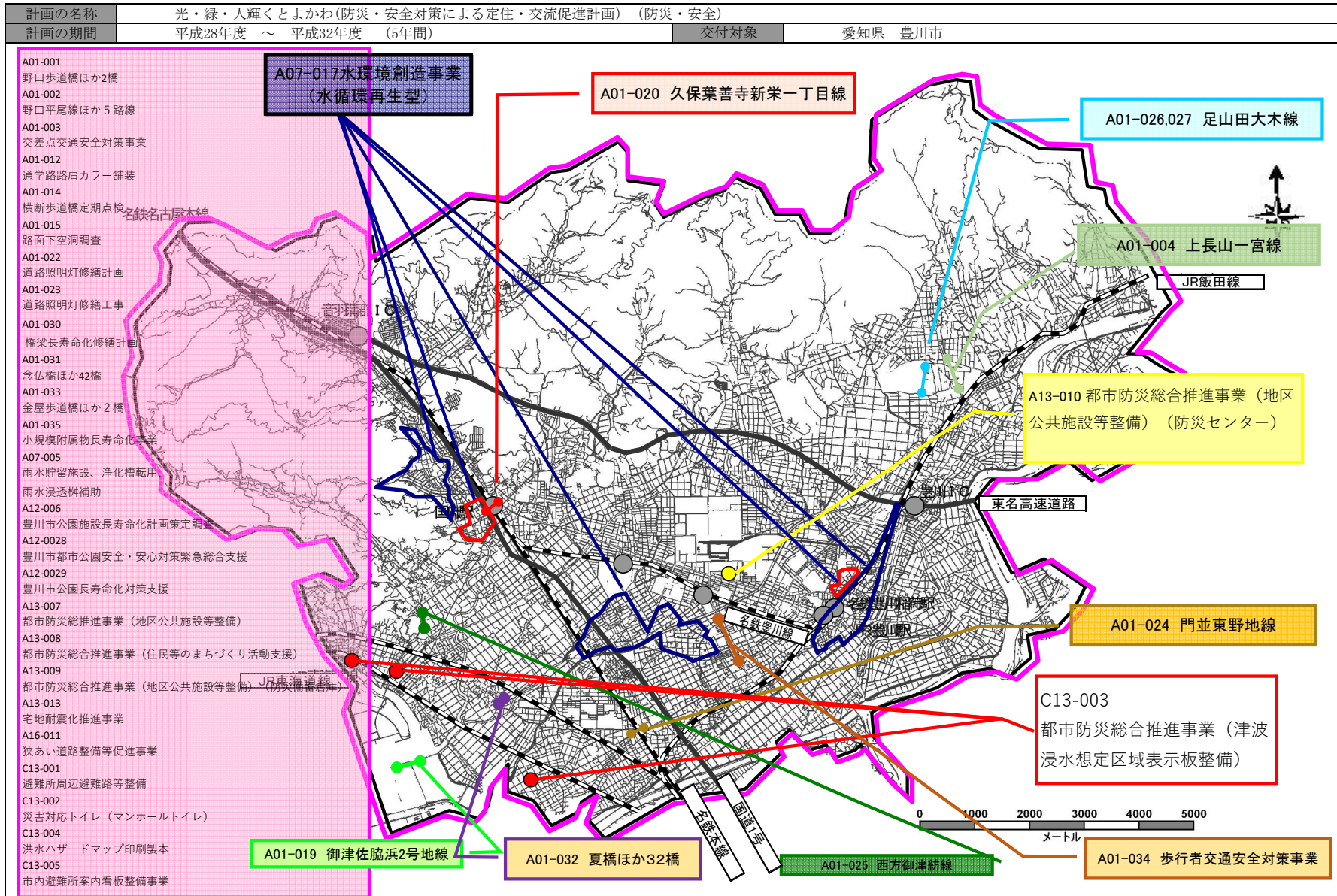
基幹事業(大)	番号	事業種別	地域種別	交付対象	直接間接	事業者	種別1	種別2	要素となる事業名(事業箇所)	事業内容(延長・面積等)	市区町村名/港湾・地区名	事業実施期間(年度)					全体事業費(百万円)	費用便益比	個別施設計画策定状況		
												H28	H29	H30	H31	R02					
		一体的に実施することにより期待される効果																			
		備考																			
市街地整備事業	C13-001	都市防災	一般	豊川市	直接	豊川市	-	-	避難所周辺避難路等整備(45-C1-4)	カーブミラー設置、カラー舗装等の避難所周辺の避難路等の安全対策整備	豊川市						347		-		
												都市防災総合推進事業(45-A4-1)によりマンホールトイレを整備した避難所への避難を円滑にするため、避難路等の安全対策整備を行うことで防災性と住民の安全性を総合的に向上させる。									
	C13-002	都市防災	一般	豊川市	直接	豊川市	-	-	災害対応トイレ(マンホールトイレ)(45-C1-1)	マンホールトイレ上部工	豊川市						37		-		
												都市防災総合推進事業(45-A4-1)によるマンホールトイレ下部工と合わせ、仮設トイレやテントを配備することで災害時仮設トイレの機能が完備される。									
	C13-003	都市防災	一般	豊川市	直接	豊川市	-	-	津波浸水想定区域標示板整備(45-C1-2)	津波浸水想定区域標示板を浸水区域境界3箇所に設置	豊川市						8		-		
												都市防災総合推進事業(45-A4-4)による防災センターから津波警報が発令された際にどこまで避難すれば安全なのかを事前に意識付けでき、住民等の適切な避難行動に寄与する。									
	C13-004	都市防災	一般	豊川市	直接	豊川市	-	-	洪水ハザードマップ印刷製本(45-C1-3)	洪水ハザードマップの印刷製本	豊川市						2		-		
												防災啓発室を持つ防災センター(45-A4-4)に常備・公開することで、より効果的に地区住民の防災意識の向上と安全性の確保に寄与する。									
	C13-005	都市防災	一般	豊川市	直接	豊川市	-	-	市内避難所案内看板整備事業	市内避難所案内看板整備279箇所	豊川市						35		-		
												被災時の近隣避難所へ誘導する案内看板を都市防災総合支援事業(45-A4-1)と一体的に整備することで、防災力の向上に寄与する。									
																		小計		429	
																		合計		429	

交付金の執行状況

(単位：百万円)

	H28	H29	H30	H31	R02
配分額 (a)	305	510	345	363	247
計画別流用増 減額 (b)	0	0	0	0	0
交付額 (c=a+b)	305	510	345	363	247
前年度からの繰越額 (d)	0	32	11	38	27
支払済額 (e)	273	531	318	374	258
翌年度繰越額 (f)	32	11	38	27	16
うち未契約繰越額 (g)	0	11	38	0	16
不用額 (h = c+d-e-f)	0	0	0	0	0
未契約繰越率+不用率 (i = (g+h)/(c+d))%	0	2.02	10.67	0	5.83
未契約繰越率+不用率が10%を超えている場合その理由			補正予算に伴う追加執行として実施する事業であり、工事を行うにあたり、道路管理者、愛知県公安委員会との調整に不測の日数を要したため。		

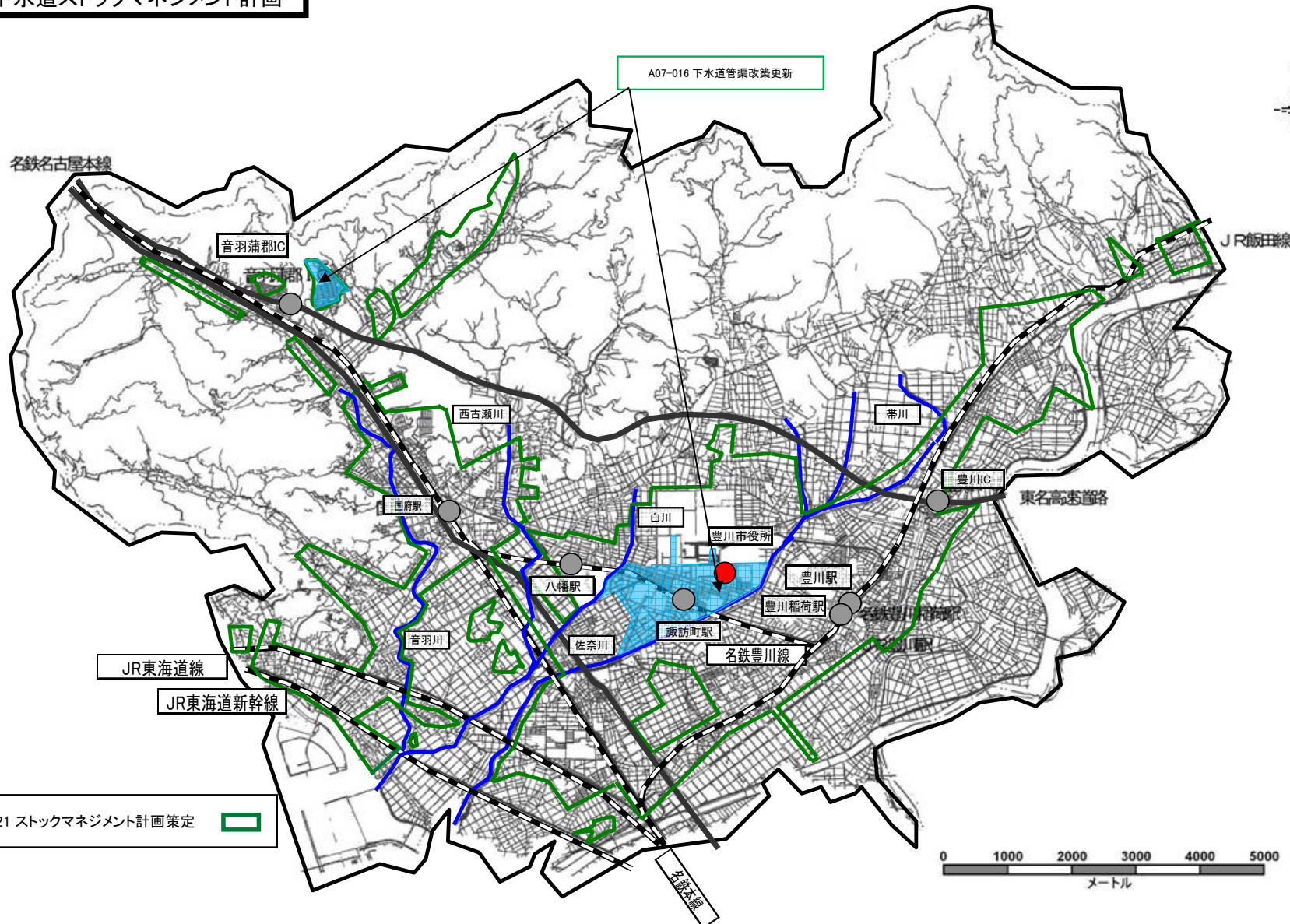
(参考図面) 活力創出基盤整備



(参考図面)

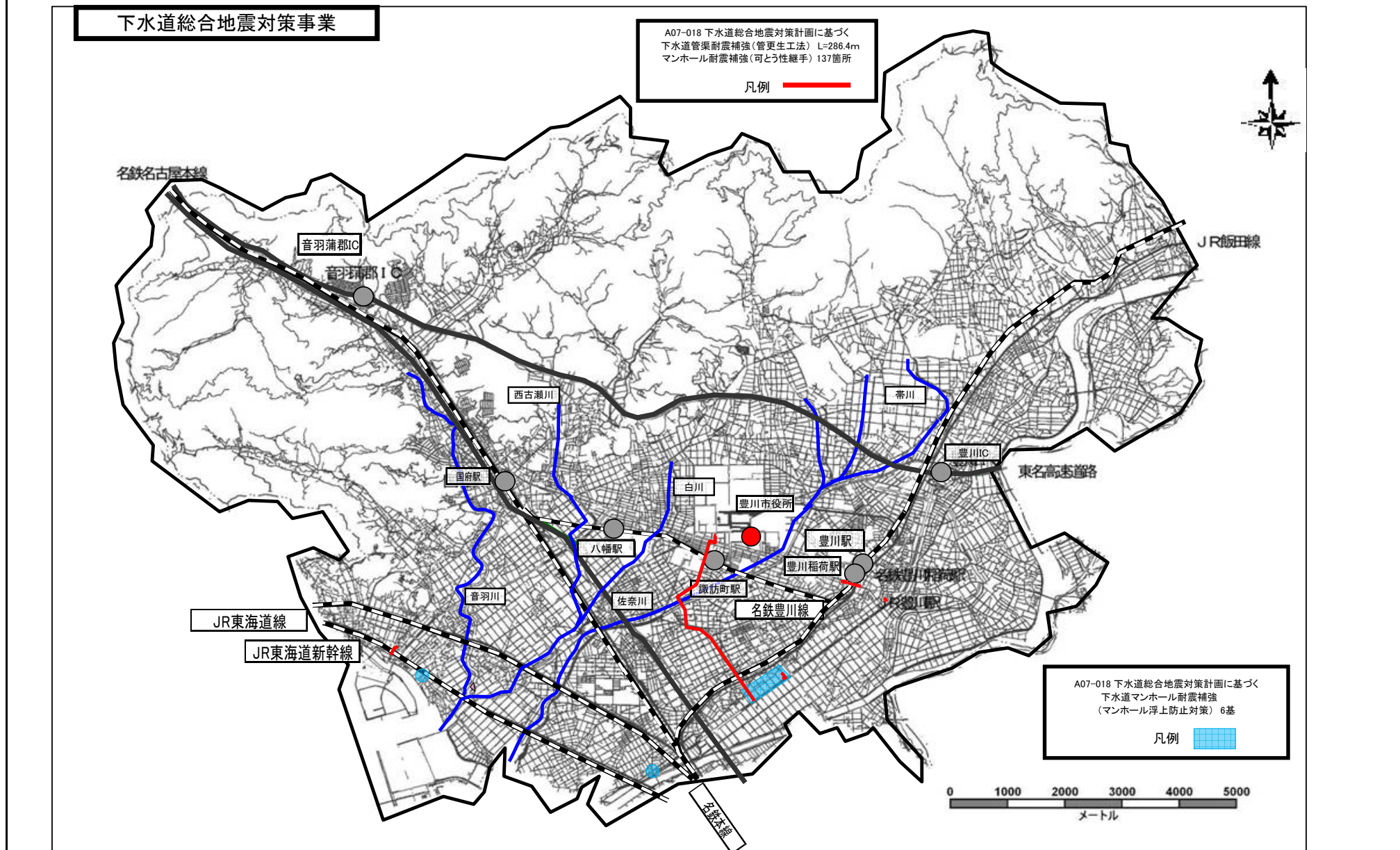
計画の名称	光・緑・人 輝くとよかわ（防災・安全対策による定住促進計画）（防災・安全）		
計画の期間	平成28年度 ～ 平成32年度（5年間）	交付対象	愛知県 豊川市

下水道ストックマネジメント計画



(参考図面)


計画の名称	光・緑・人 輝くとよかわ（防災・安全対策による定住促進計画）（防災・安全）		
計画の期間	平成28年度 ～ 平成32年度（5年間）	交付対象	愛知県 豊川市

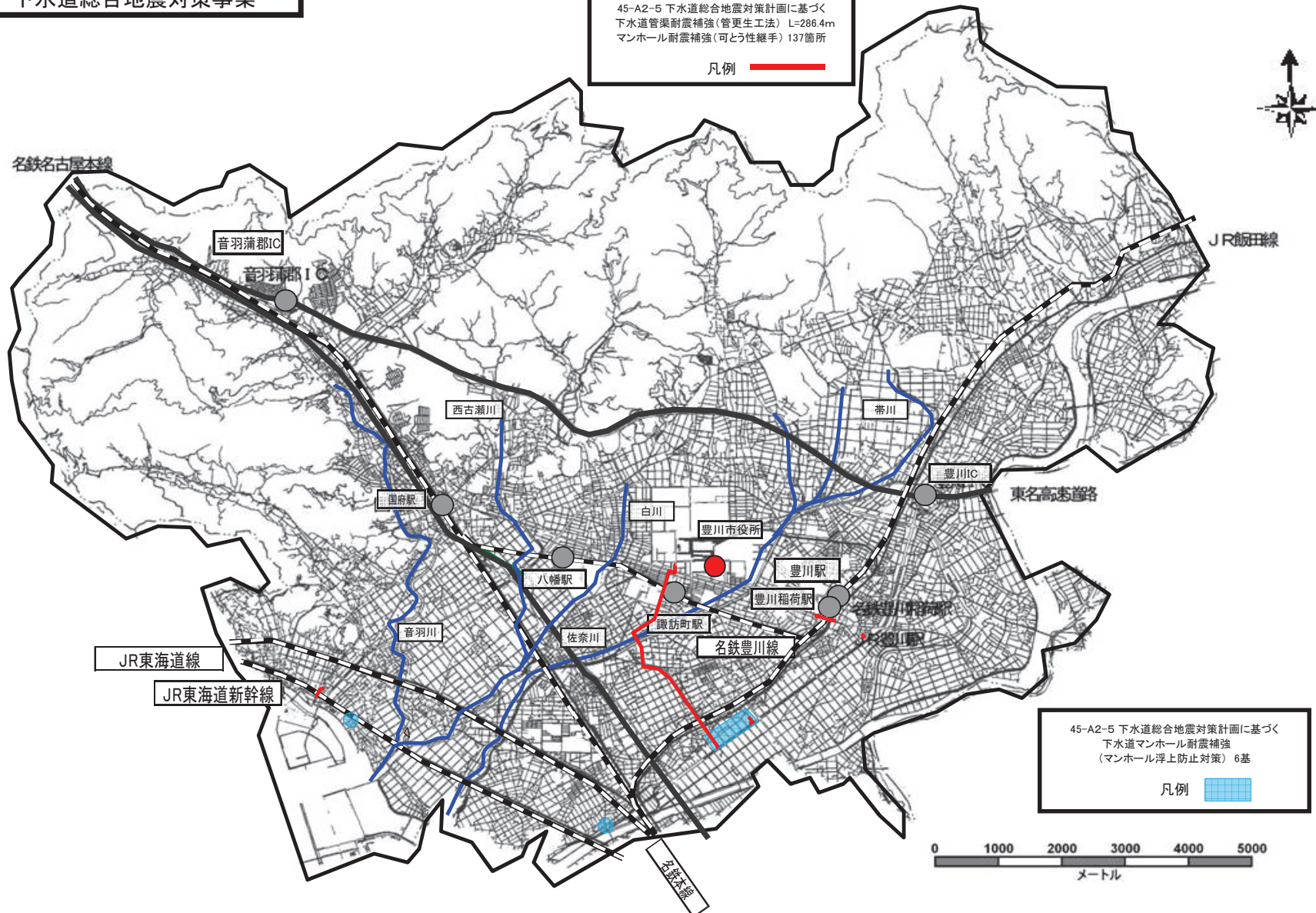



(参考図面)

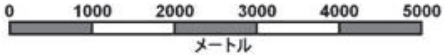
計画の名称	光・緑・人 輝くとよかわ (防災・安全対策による定住促進計画) (防災・安全)		
計画の期間	平成28年度 ~ 平成32年度 (5年間)	交付対象	愛知県 豊川市

下水道総合地震対策事業

45-A2-5 下水道総合地震対策計画に基づく  
 下水道管渠耐震補強(管更生工法) L=286.4m  
 マンホール耐震補強(可とう性継手) 137箇所  
 凡例 



45-A2-5 下水道総合地震対策計画に基づく  
 下水道マンホール耐震補強  
 (マンホール浮上防止対策) 6基  
 凡例 





公園施設長寿命化対策支援事業実施箇所

公園名	種別	面積(ha)	整備内容
赤坂2号公園	街区	0.16	遊具の長寿命化改修
一ノ坪公園	街区	0.50	遊具の長寿命化改修
一宮社公園	街区	0.21	遊具の長寿命化改修
市道公園	街区	0.30	遊具の長寿命化改修
牛久保駅通公園	街区	0.38	遊具の長寿命化改修
遠通公園	近隣	1.04	遊具の長寿命化改修
金屋公園	街区	0.32	遊具の長寿命化改修
金屋橋公園	街区	0.18	遊具の長寿命化改修
行明緑地	緑地	1.13	遊具の長寿命化改修
栗木山公園	街区	0.15	遊具の長寿命化改修
桜ヶ丘公園	地区	4.08	遊具の長寿命化改修
桜木公園	街区	0.21	遊具の長寿命化改修
桜田公園	街区	0.10	遊具の長寿命化改修
さめき屋敷公園	街区	0.09	遊具の長寿命化改修
サンヒル東山中央公園	街区	0.10	遊具の長寿命化改修
下河原公園	街区	0.25	遊具の長寿命化改修
シャグジ公園	街区	0.10	遊具の長寿命化改修
新道第二公園	街区	0.66	遊具の長寿命化改修
諏訪公園	街区	0.58	遊具の長寿命化改修
高見公園	街区	0.48	遊具の長寿命化改修
太通公園	街区	0.24	遊具の長寿命化改修
寺町公園	街区	0.18	遊具の長寿命化改修
東光公園	街区	0.20	遊具の長寿命化改修
当古橋公園	街区	0.29	遊具の長寿命化改修
塔ノ木公園	街区	0.15	遊具の長寿命化改修
縄手上公園	街区	0.43	遊具の長寿命化改修
西塚公園	街区	0.18	遊具の長寿命化改修
西豊公園	街区	0.49	遊具の長寿命化改修
農ヶ上公園	街区	0.24	遊具の長寿命化改修
能仁堂公園	街区	0.14	遊具の長寿命化改修
萩山公園	街区	0.41	遊具の長寿命化改修
東桜木公園	街区	0.11	遊具の長寿命化改修
東宮公園	街区	0.12	遊具の長寿命化改修
平成公園	街区	0.10	遊具の長寿命化改修
牧野西公園	街区	0.20	遊具の長寿命化改修
松風公園	街区	0.14	遊具の長寿命化改修
美幸公園	街区	0.16	遊具の長寿命化改修
向山公園	街区	0.69	遊具の長寿命化改修
谷川公園	街区	0.37	遊具の長寿命化改修
弥五郎第一公園	街区	0.30	遊具の長寿命化改修
豊公園	街区	0.49	遊具の長寿命化改修
上新切東公園	街区	0.20	遊具の長寿命化改修
赤塚山公園	総合	25.09	広場の長寿命化改修他

※公園により複数の遊具があるため、公園数と事業箇所数が一致しない。

都市公園安全・安心対策緊急総合支援事業実施箇所

公園名	種別	面積(ha)	整備内容
松風公園	街区	0.14	トイレ、園路のバリアフリー化
赤坂台1号公園	街区	0.51	トイレ、園路のバリアフリー化
一ノ坪公園	街区	0.50	トイレ、園路のバリアフリー化
野中公園	街区	0.80	園路のバリアフリー化
堺公園	街区	0.20	園路のバリアフリー化
市道公園	街区	0.30	園路のバリアフリー化
代田公園	街区	0.21	園路のバリアフリー化
上新切西公園	街区	0.15	トイレ、園路のバリアフリー化
当古公園	近隣	1.23	トイレ、園路のバリアフリー化
上新切東公園	街区	0.20	トイレ、園路のバリアフリー化
桜田公園	街区	0.10	園路のバリアフリー化
平尾東公園	街区	0.31	園路のバリアフリー化
西豊公園	街区	0.49	園路のバリアフリー化
東光公園	街区	0.20	園路のバリアフリー化
大崎公園	近隣	1.38	トイレ、園路のバリアフリー化
美幸公園	街区	0.16	トイレ、園路のバリアフリー化
塔ノ木公園	街区	0.15	トイレ、園路のバリアフリー化
礼通公園	近隣	1.06	園路のバリアフリー化
本野原第一公園	近隣	1.57	園路のバリアフリー化
住吉公園	街区	2.02	トイレ、園路のバリアフリー化
下河原公園	街区	2.50	トイレ、園路のバリアフリー化
上新切中公園	街区	2.48	トイレ、園路のバリアフリー化
豊公園	街区	4.89	トイレ、園路のバリアフリー化
栗木山公園	街区	1.50	トイレ、園路のバリアフリー化
かけした公園	街区	2.56	トイレ、園路のバリアフリー化