

ため池ハザードマップ 金沢大池

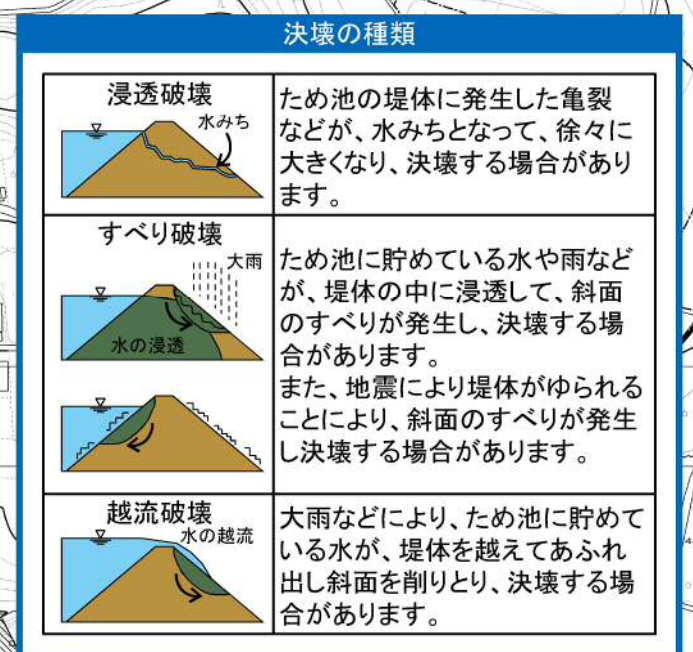
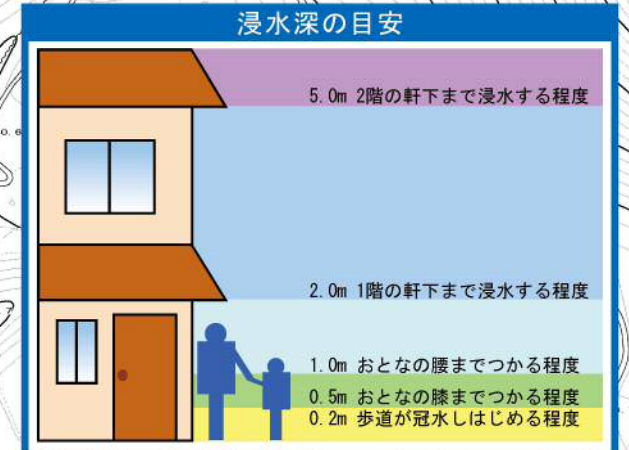
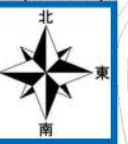
【浸水想定区域】

このハザードマップは、大雨や地震により異常な状態におかれたため池の堤体が決壊した場合を想定し、浸水する可能性がある区域を記載しています。

この地図の浸水区域は、満水の水が溜まっている、ため池の堤体が決壊した場合の最大浸水深を表示しています。

浸水想定区域を把握し、ため池の異常を発見した場合や市から避難勧告等が出されるなど、ため池による災害のおそれがあるとわかった場合には、速やかに避難してください。

なお、浸水想定区域は、実際の浸水区域と異なる場合がありますので、注意してください。



非常時緊急連絡先

救助等⇒消防への急報 119

災害の通報、自主避難する際は⇒豊川市防災対策課 (0533) 89-2194

ため池管理に関する連絡先

豊川市産業部農務課 (0533) 89-2139

