第７１号議案

市道路線の廃止について

道路法（昭和２７年法律第１８０号）第１０条第１項の規定に基づき、次の市道路線を廃止したいので、同条第３項の規定により議会の議決を求める。

平成２８年８月２５日提出

豊川市長　山　脇　　実

| 整理番号 | 路線名 | 起点<br>終点 | 重要な経過地 |
|---|---|---|---|
| 1 | 中野川二丁目２号線 | 豊川市中野川町二丁目９番１０地先<br>豊川市中野川町二丁目９番６地先 | |
| 2 | 国府岡本３号線 | 豊川市国府町岡本３６番１地先<br>豊川市国府町岡本１１４番１地先 | |
| 3 | 三上勝山２号線 | 豊川市三上町勝山３２番１地先<br>豊川市三上町勝山３６番１地先 | |
| 4 | 三上勝山３号線 | 豊川市三上町勝山３２番１地先<br>豊川市三上町勝山９１番地先 | |
| 5 | 樽井土々川才ノ神線 | 豊川市樽井町土々川４７番９地先<br>豊川市樽井町才ノ神１７番地先 | |
| 6 | 伊奈野川２号線 | 豊川市伊奈町野川１番３地先<br>豊川市伊奈町野川１３番１地先 | |

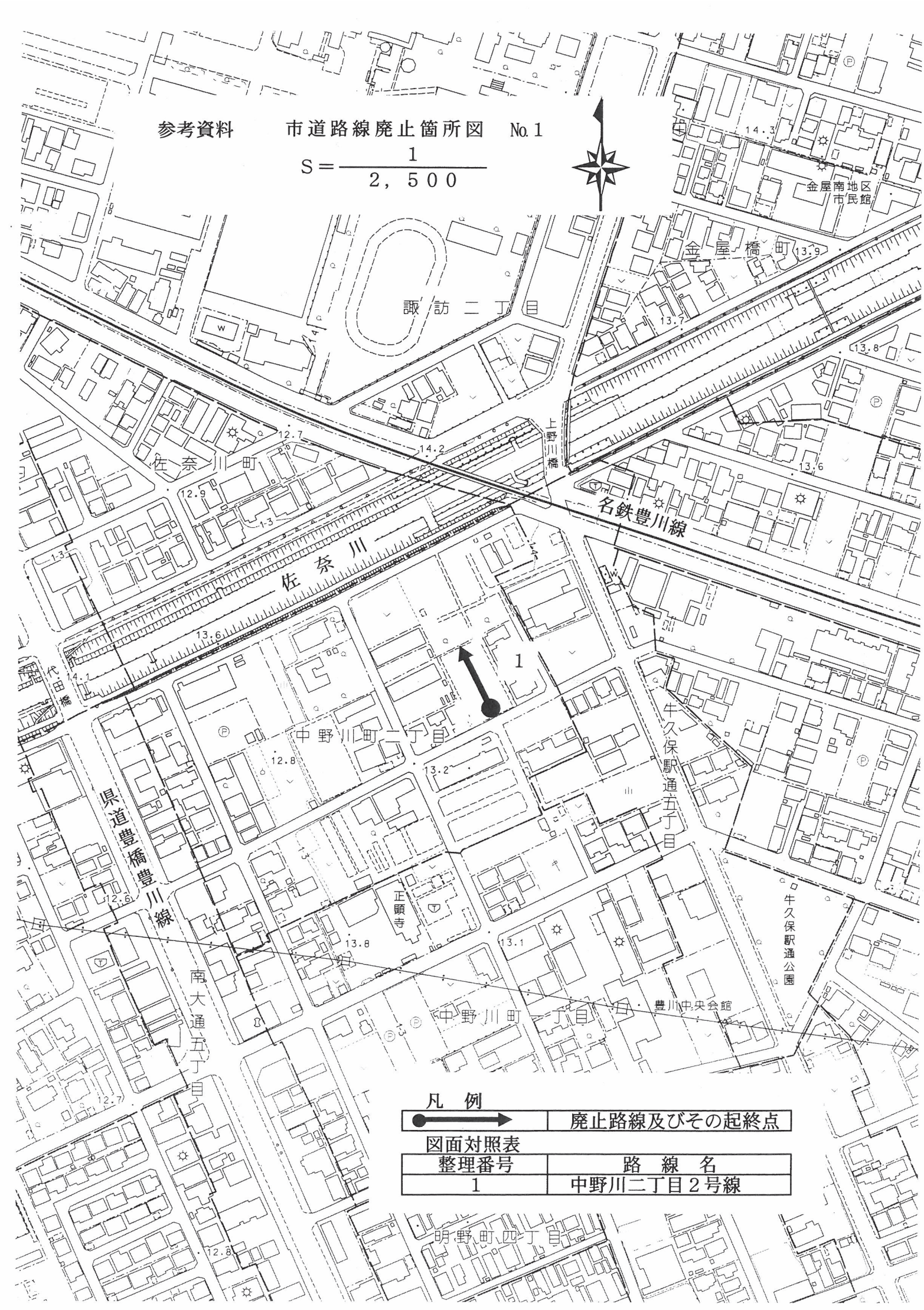
参考資料　市道路線廃止箇所図　No.1
S＝1／2，500
諏訪二丁目
金屋南地区市民館
金屋橋町
佐奈川町
上野川橋
名鉄豊川線
佐奈川
代田橋
中野川町二丁目
牛久保駅通五丁目
県道豊橋豊川線
南大通五丁目
正顕寺
豊川中央会館
中野川町一丁目
牛久保駅通公園
明野町四丁目
1
凡　例
廃止路線及びその起終点
図面対照表
整理番号
路線名
1
中野川二丁目２号線

参考資料　　市道路線廃止箇所図　No.2

$$S = \frac{1}{2,500}$$

凡　例

| | |
|---|---|
| ●→ | 廃止路線及びその起終点 |

図面対照表

| 整理番号 | 路　線　名 |
|---|---|
| 2 | 国府岡本３号線 |

参考資料　　市道路線廃止箇所図　No.3

$$S = \frac{1}{2,500}$$



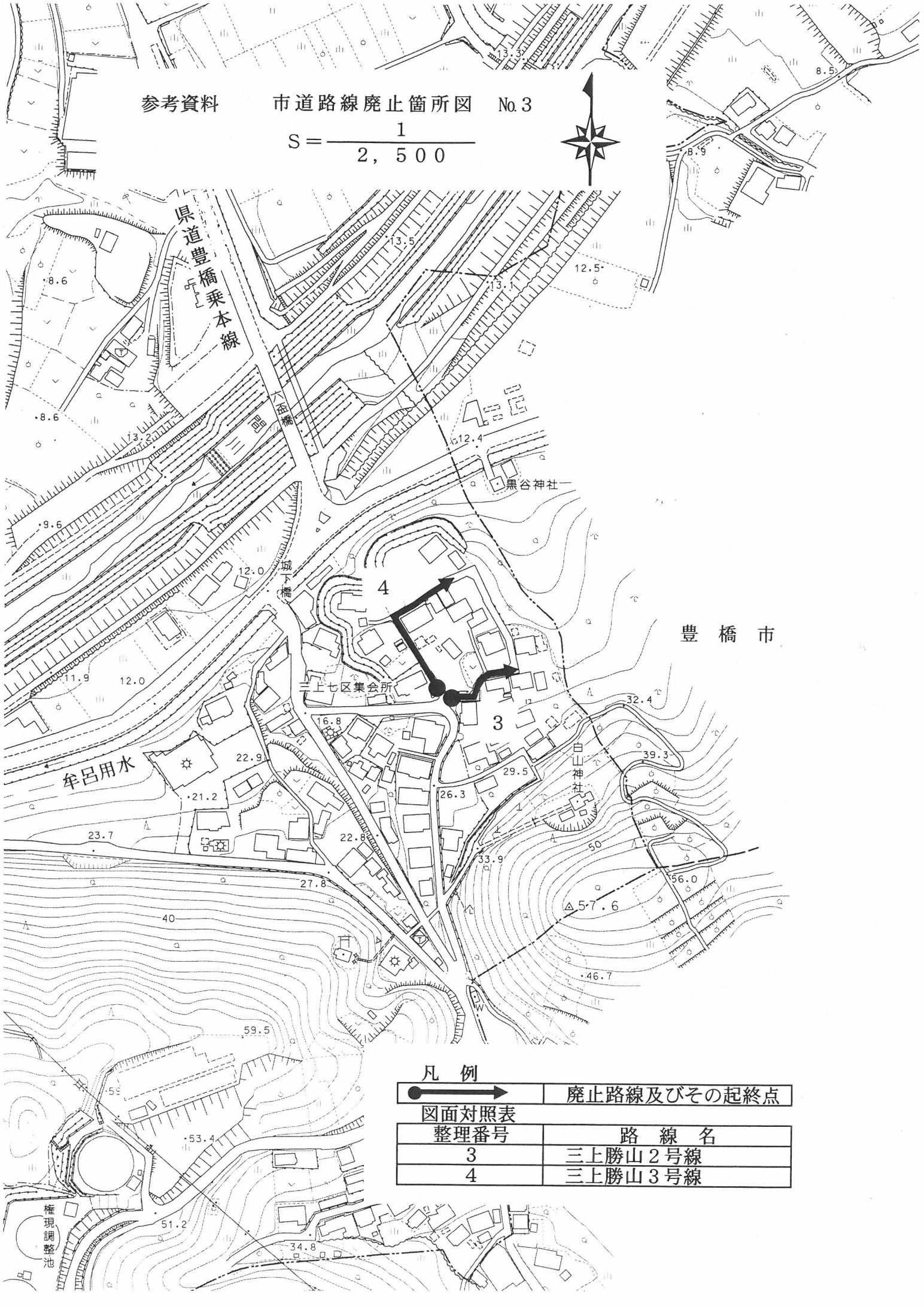


凡　例

| | |
|---|---|
| ➡ | 廃止路線及びその起終点 |

図面対照表

| 整理番号 | 路　線　名 |
|---|---|
| 3 | 三上勝山２号線 |
| 4 | 三上勝山３号線 |

参考資料　　市道路線廃止箇所図　No.4

$$S = \frac{1}{2,500}$$

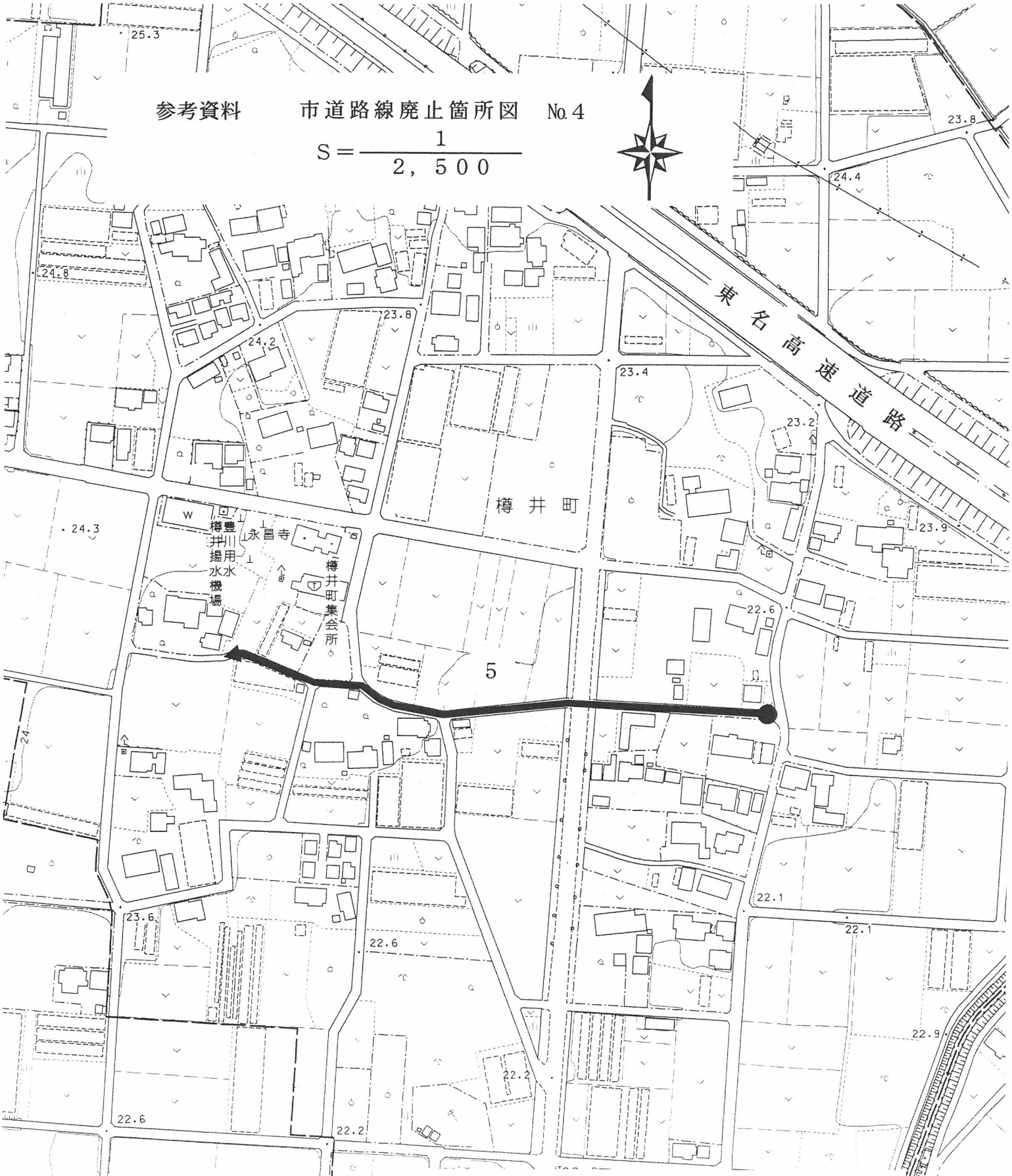


凡　例

| | |
|---|---|
| ●→ | 廃止路線及びその起終点 |

図面対照表

| 整理番号 | 路　線　名 |
|---|---|
| 5 | 樽井土々川才ノ神線 |

参考資料　　市道路線廃止箇所図　No.5

$$S = \frac{1}{2,500}$$

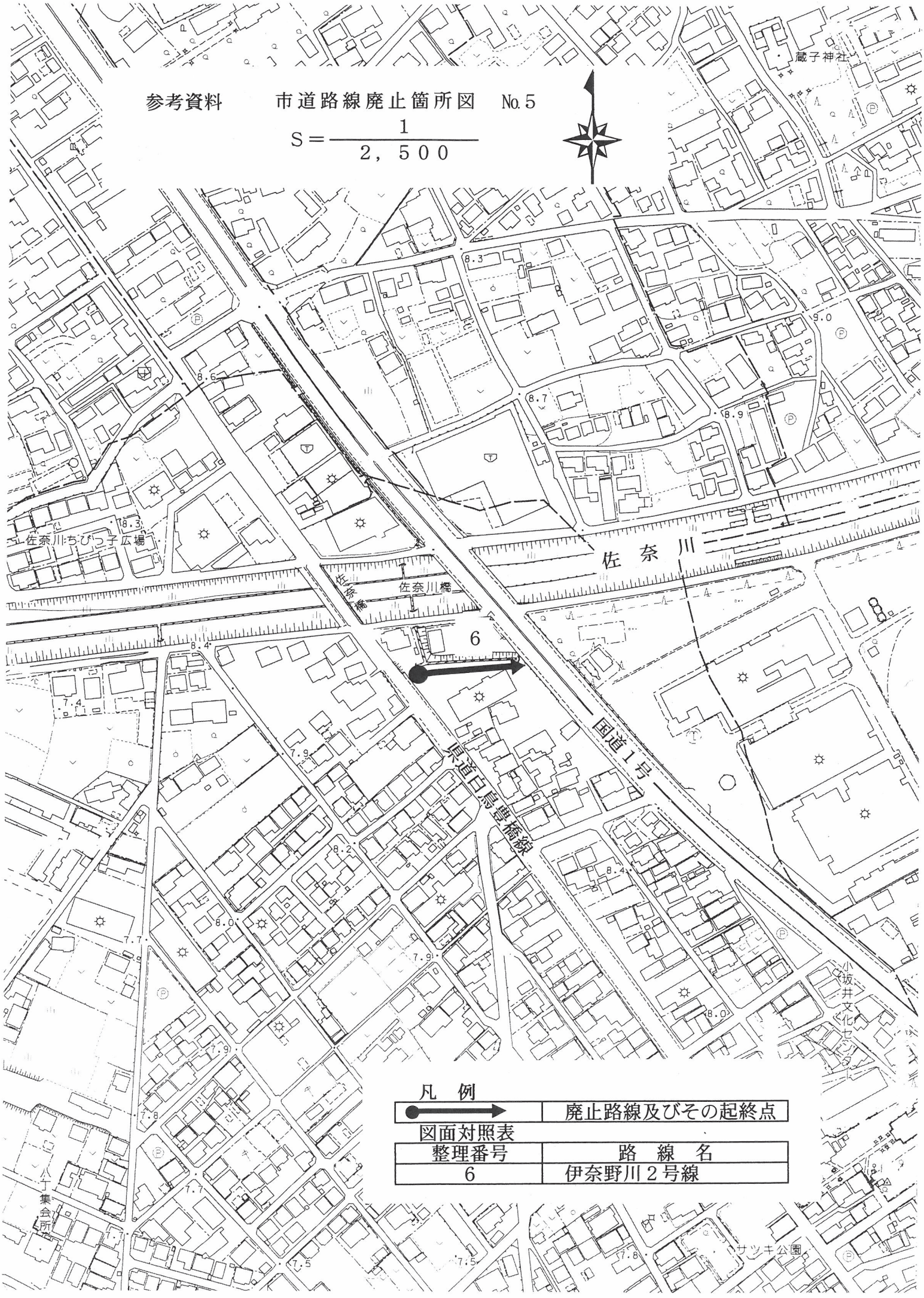


凡　例

| | |
|---|---|
| ●→ | 廃止路線及びその起終点 |

図面対照表

| 整理番号 | 路　線　名 |
|---|---|
| 6 | 伊奈野川２号線 |