第７２号議案

市道路線の認定について

道路法（昭和２７年法律第１８０号）第８条第１項の規定に基づく市道の路線を次のように認定したいので、同条第２項の規定により議会の議決を求める。

平成２８年８月２５日提出

豊川市長　山　脇　　実

整理番号	路線名	起点 終点	重要な経過地
1	西桜木二丁目４号線	豊川市西桜木町二丁目地先 豊川市西桜木町二丁目地先	
2	西桜木二丁目５号線	豊川市西桜木町二丁目地先 豊川市西桜木町二丁目地先	
3	中野川二丁目３号線	豊川市中野川町二丁目地先 豊川市中野川町二丁目地先	
4	御津広石高坂新宮山線	豊川市御津町広石高坂地先 豊川市御津町広石新宮山地先	
5	御津広石永井田市場線	豊川市御津町広石永井田地先 豊川市御津町広石市場地先	
6	国府岡本６号線	豊川市国府町岡本地先 豊川市国府町岡本地先	
7	三上勝山９号線	豊川市三上町勝山地先 豊川市三上町勝山地先	

8	樽井土々川才ノ神２号線	豊川市樽井町土々川地先	
		豊川市樽井町才ノ神地先	

参考資料　　市道路線認定箇所図　No.1

$$S=\frac{1}{2,500}$$

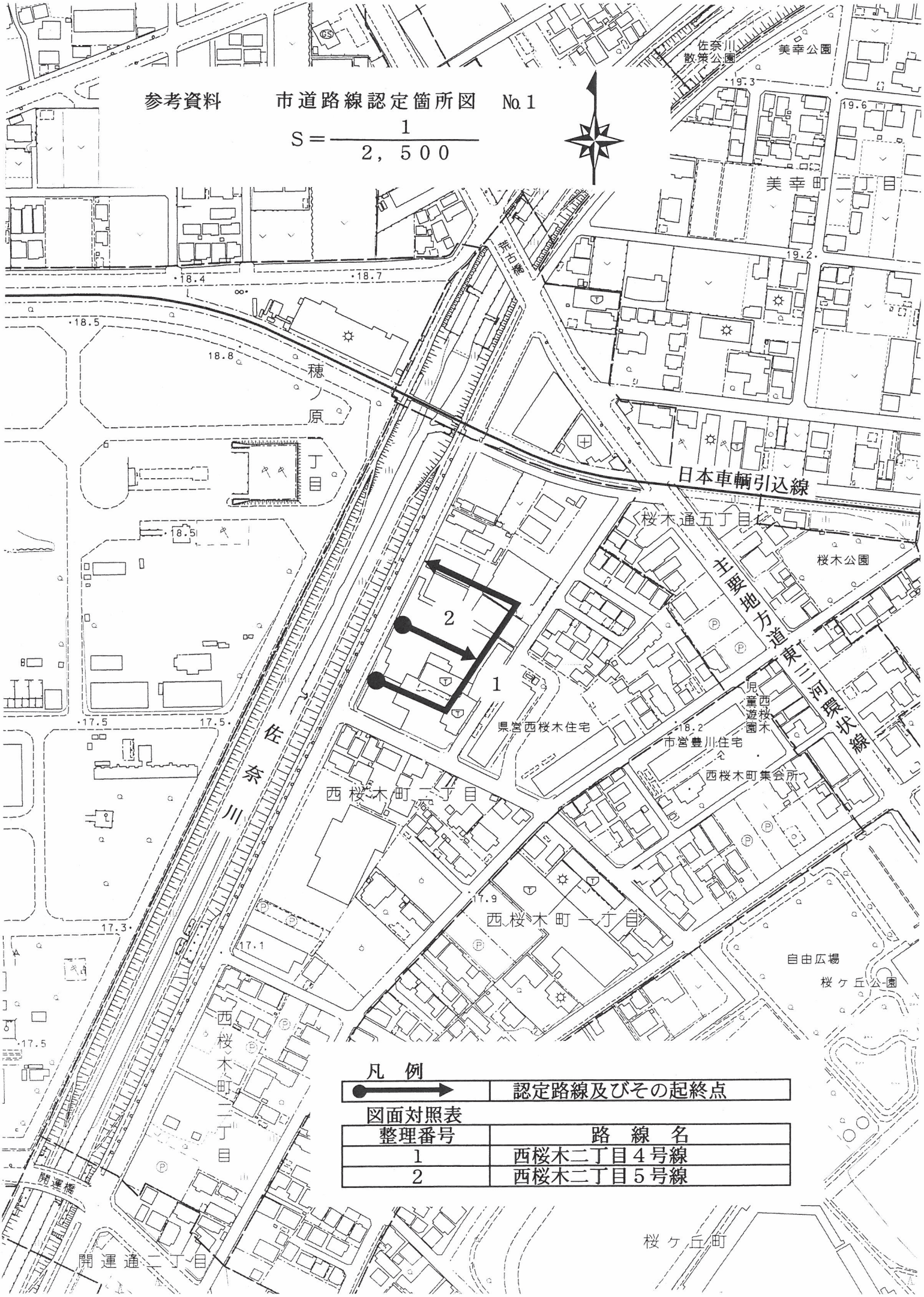

凡　例

●→	認定路線及びその起終点

図面対照表

整理番号	路　線　名
1	西桜木二丁目４号線
2	西桜木二丁目５号線

参考資料　　市道路線認定箇所図　No.2

$$S = \frac{1}{2,500}$$

凡　例

●→	認定路線及びその起終点

図面対照表

整理番号	路線名
3	中野川二丁目3号線

参考資料　　市道路線認定箇所図　No.3

$$S = \frac{1}{2,500}$$

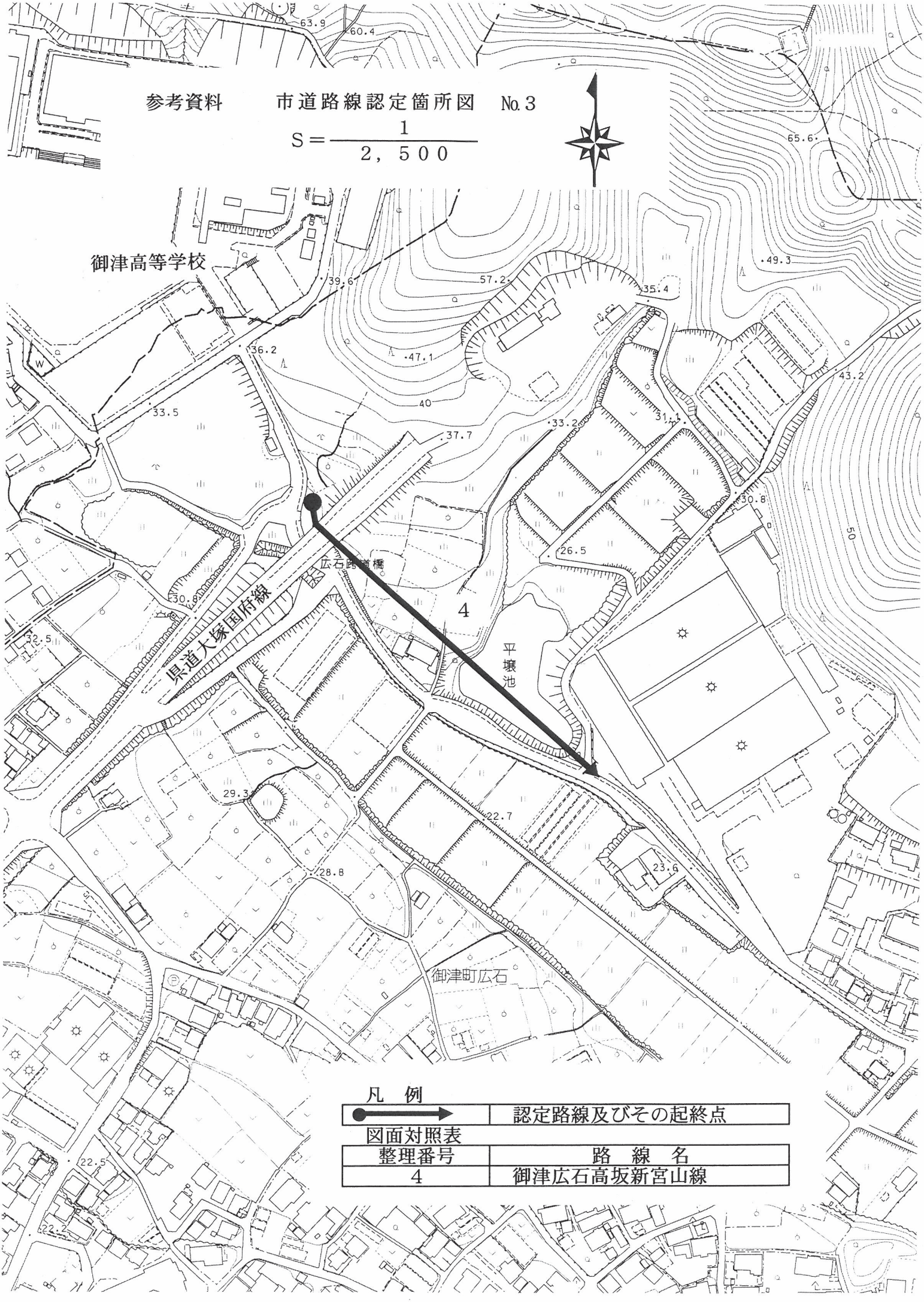

凡　例

●→	認定路線及びその起終点

図面対照表

整理番号	路　線　名
4	御津広石高坂新宮山線

参考資料　　市道路線認定箇所図　No.4

$$S = \frac{1}{2,500}$$

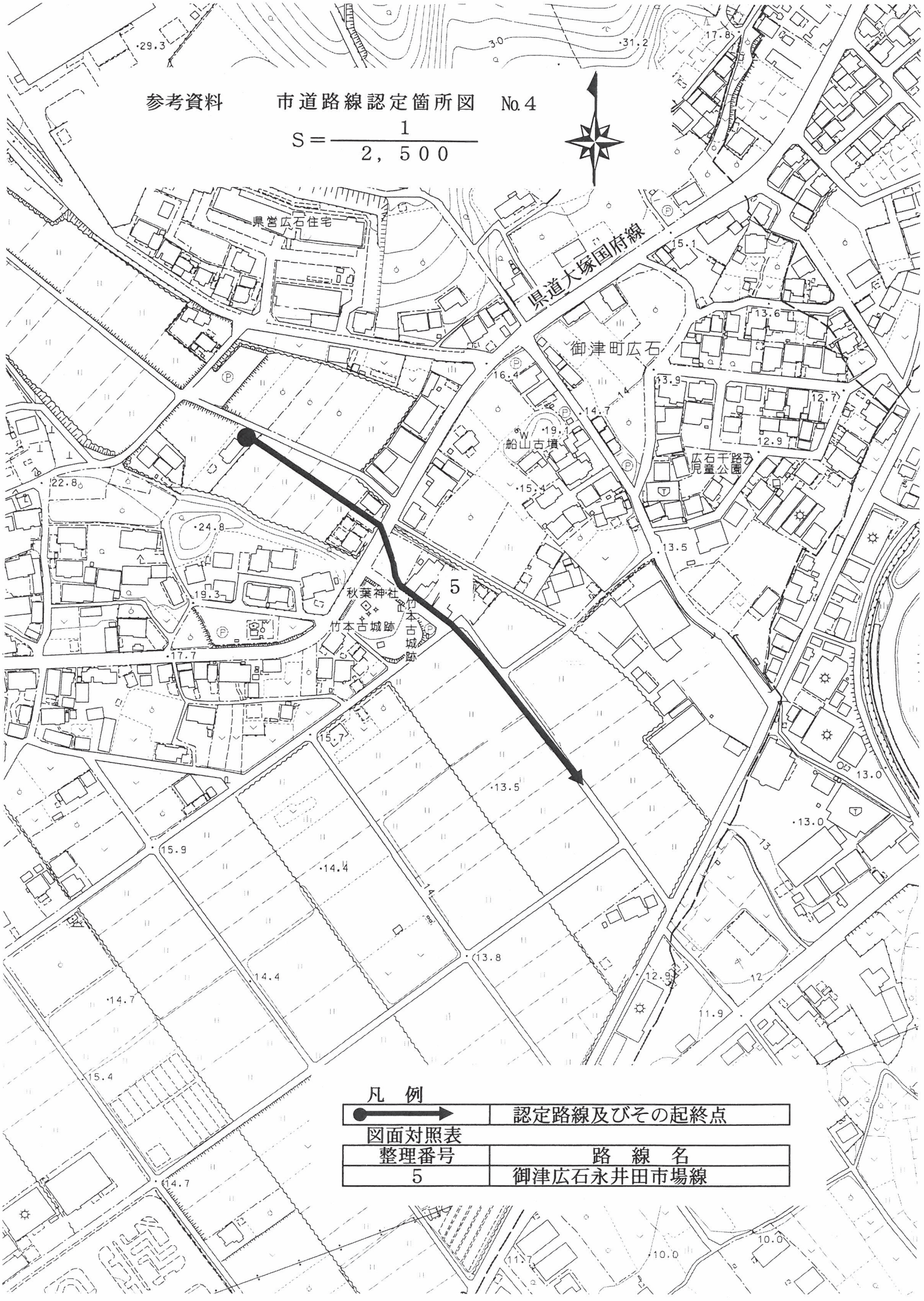

凡　例

●→	認定路線及びその起終点

図面対照表

整理番号	路　線　名
5	御津広石永井田市場線

参考資料　　市道路線認定箇所図　No.5

$$S = \frac{1}{2,500}$$

凡　例

●→	認定路線及びその起終点

図面対照表

整理番号	路　線　名
6	国府岡本６号線

参考資料　　市道路線認定箇所図　No.6

$$S = \frac{1}{2,500}$$

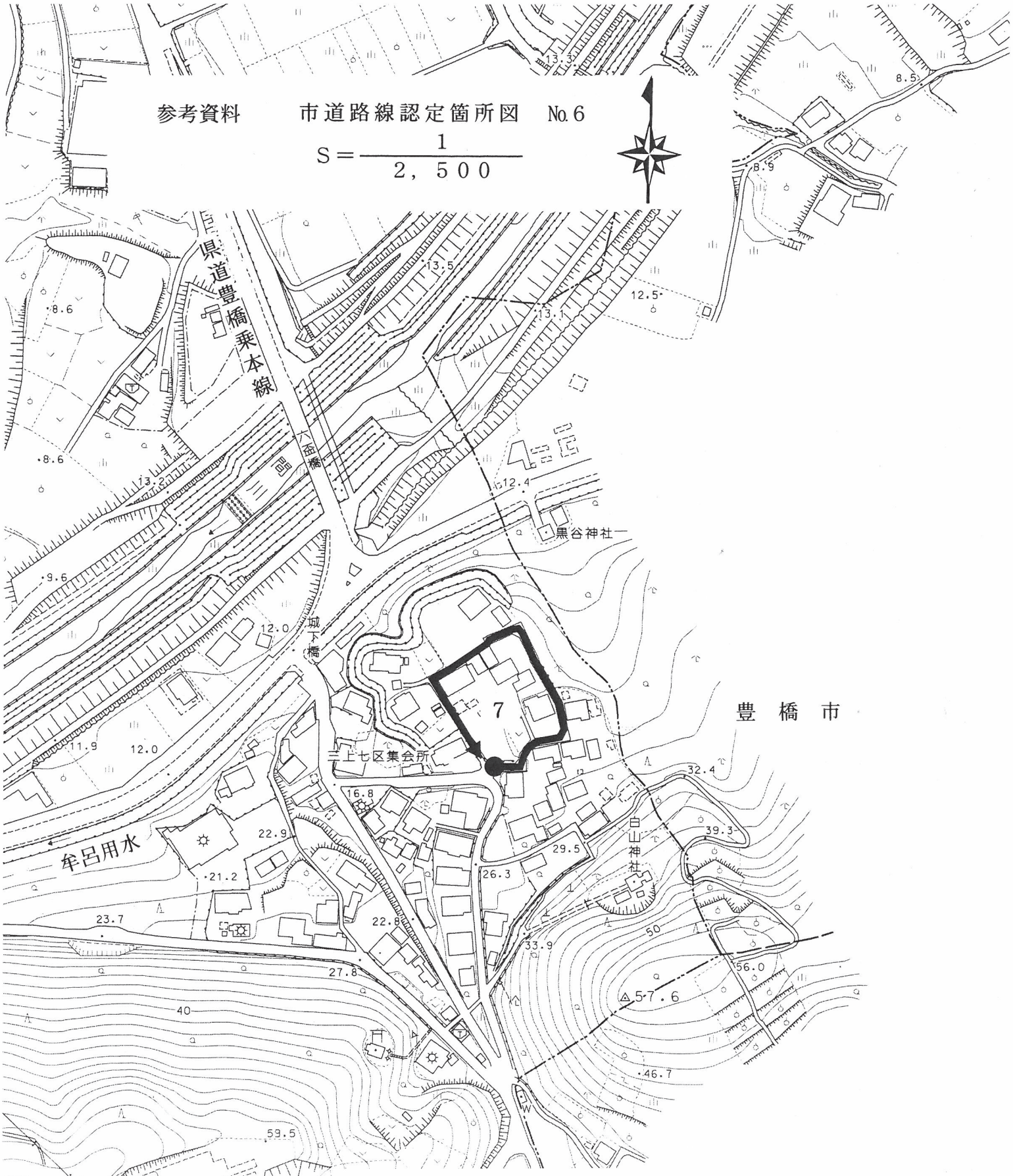

凡　例

⟶	認定路線及びその起終点

図面対照表

整理番号	路線名
7	三上勝山９号線

参考資料　　市道路線認定箇所図　No.7

$$S = \frac{1}{2,500}$$

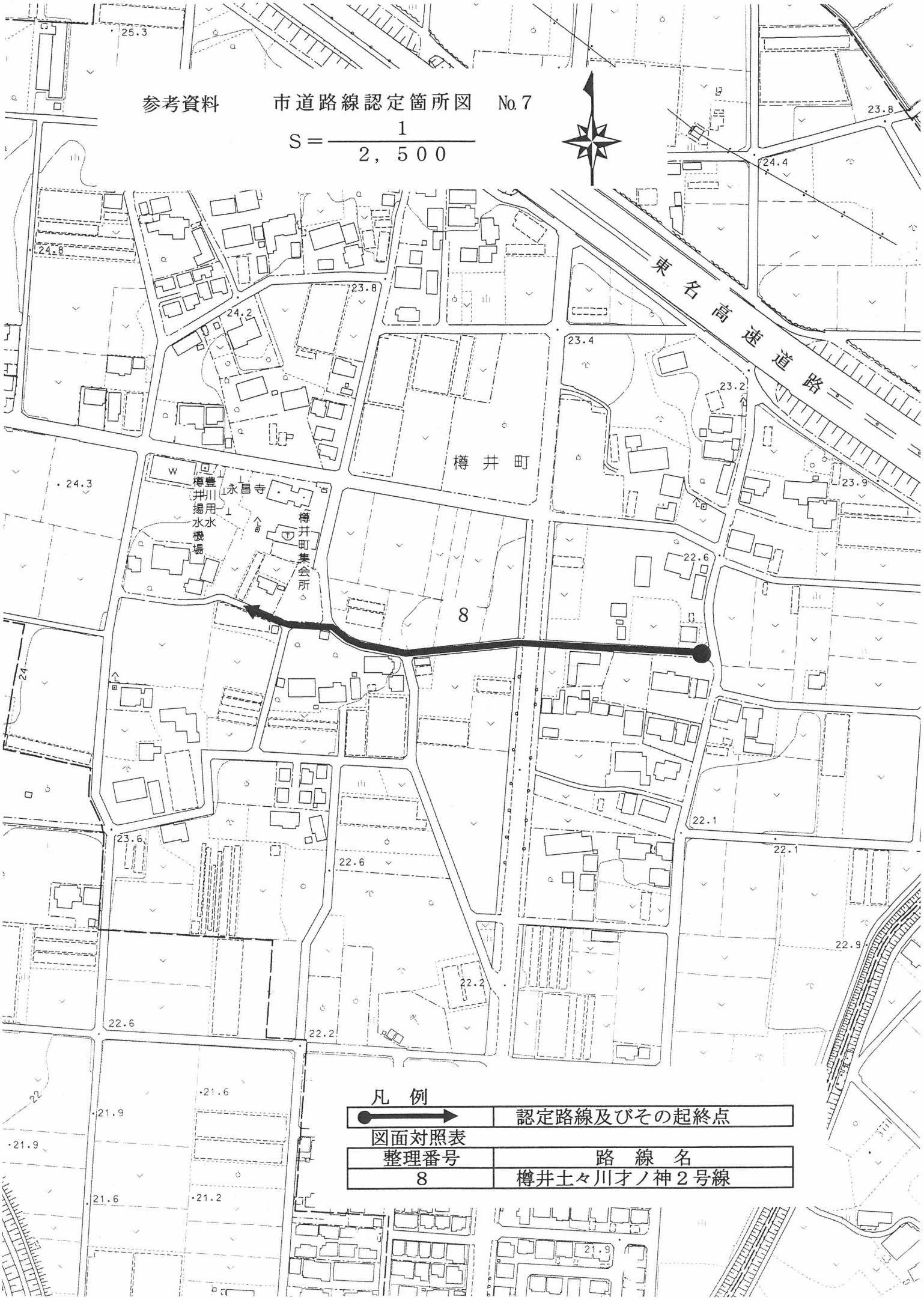

凡　例

⟶	認定路線及びその起終点

図面対照表

整理番号	路　線　名
8	樽井土々川才ノ神２号線