

### 第 38 号議案

#### 市道路線の認定について

道路法（昭和 27 年法律第 180 号）第 8 条第 1 項の規定に基づく市道の路線を次のように認定したいので、同条第 2 項の規定により議会の議決を求める。

令和 4 年 2 月 22 日提出

豊川市長 竹 本 幸 夫

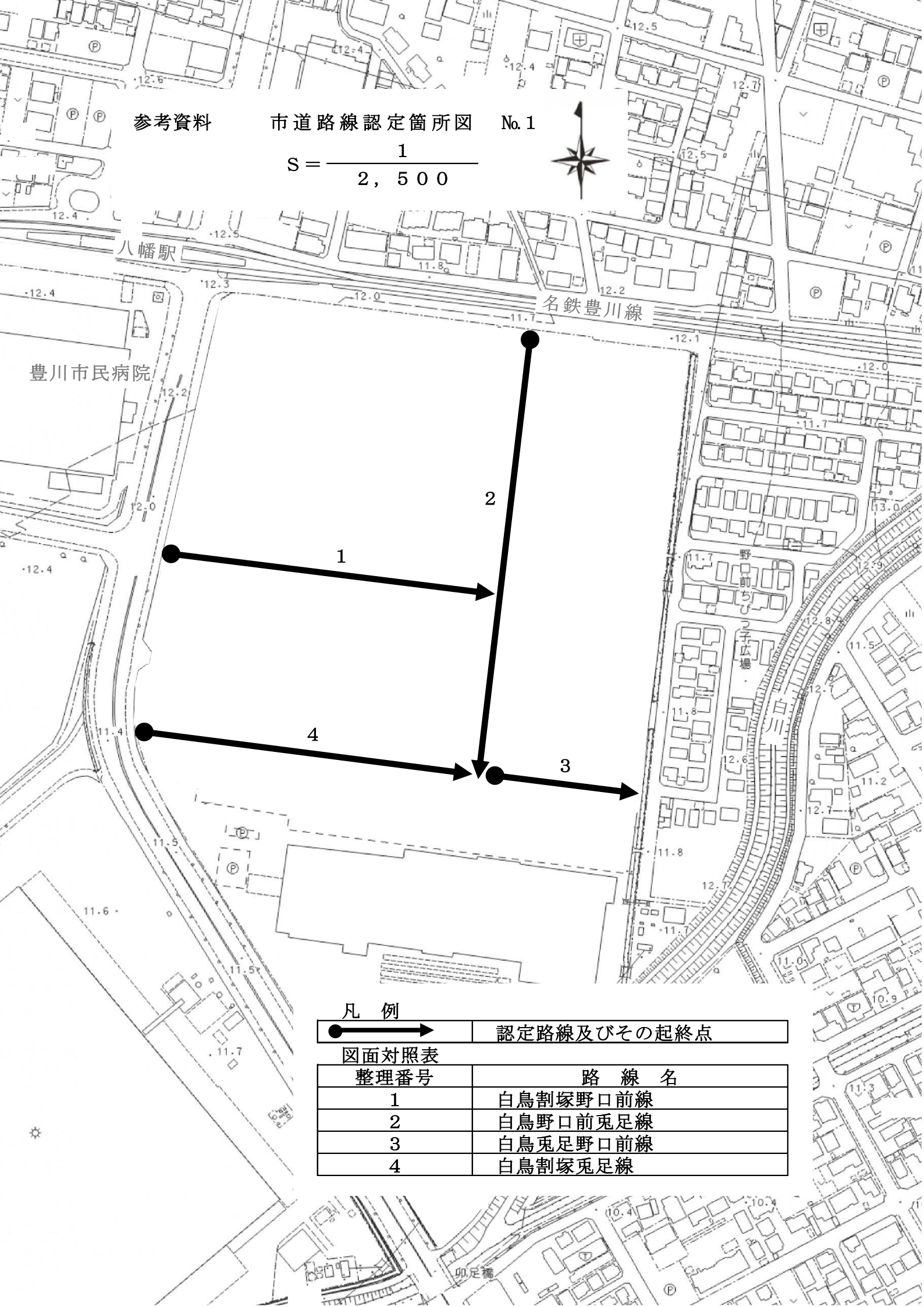
整理 番号	路 線 名	起 点	重要な 経過地
		終 点	
1	白鳥割塚野口前線	豊川市白鳥町割塚地先	
		豊川市白鳥町野口前地先	
2	白鳥野口前兔足線	豊川市白鳥町野口前地先	
		豊川市白鳥町兔足地先	
3	白鳥兔足野口前線	豊川市白鳥町兔足地先	
		豊川市白鳥町野口前地先	
4	白鳥割塚兔足線	豊川市白鳥町割塚地先	
		豊川市白鳥町兔足地先	
5	白鳥上郷中 16 号線	豊川市白鳥町上郷中地先	
		豊川市白鳥町上郷中地先	
6	小田渕三丁目 3 号線	豊川市小田渕町三丁目地先	
		豊川市小田渕町三丁目地先	
7	国府岡本 8 号線	豊川市国府町岡本地先	
		豊川市国府町岡本地先	

8	国府岡本9号線	豊川市国府町岡本地先	
		豊川市国府町岡本地先	
9	御津御幸浜二号地2号線	豊川市御津町御幸浜二号地地先	
		豊川市御津町御幸浜二号地地先	
10	御津御幸浜二号地3号線	豊川市御津町御幸浜二号地地先	
		豊川市御津町御幸浜二号地地先	
11	御津下佐脇天神3号線	豊川市御津町下佐脇天神地先	
		豊川市御津町下佐脇天神地先	
12	八幡黒仏17号線	豊川市八幡町黒仏地先	
		豊川市八幡町黒仏地先	
13	八幡黒仏18号線	豊川市八幡町黒仏地先	
		豊川市八幡町黒仏地先	
14	八幡黒仏19号線	豊川市八幡町黒仏地先	
		豊川市八幡町黒仏地先	


参考資料

市道路線認定箇所図 No. 1

$$S = \frac{1}{2,500}$$



凡例

 認定路線及びその起終点

図面对照表

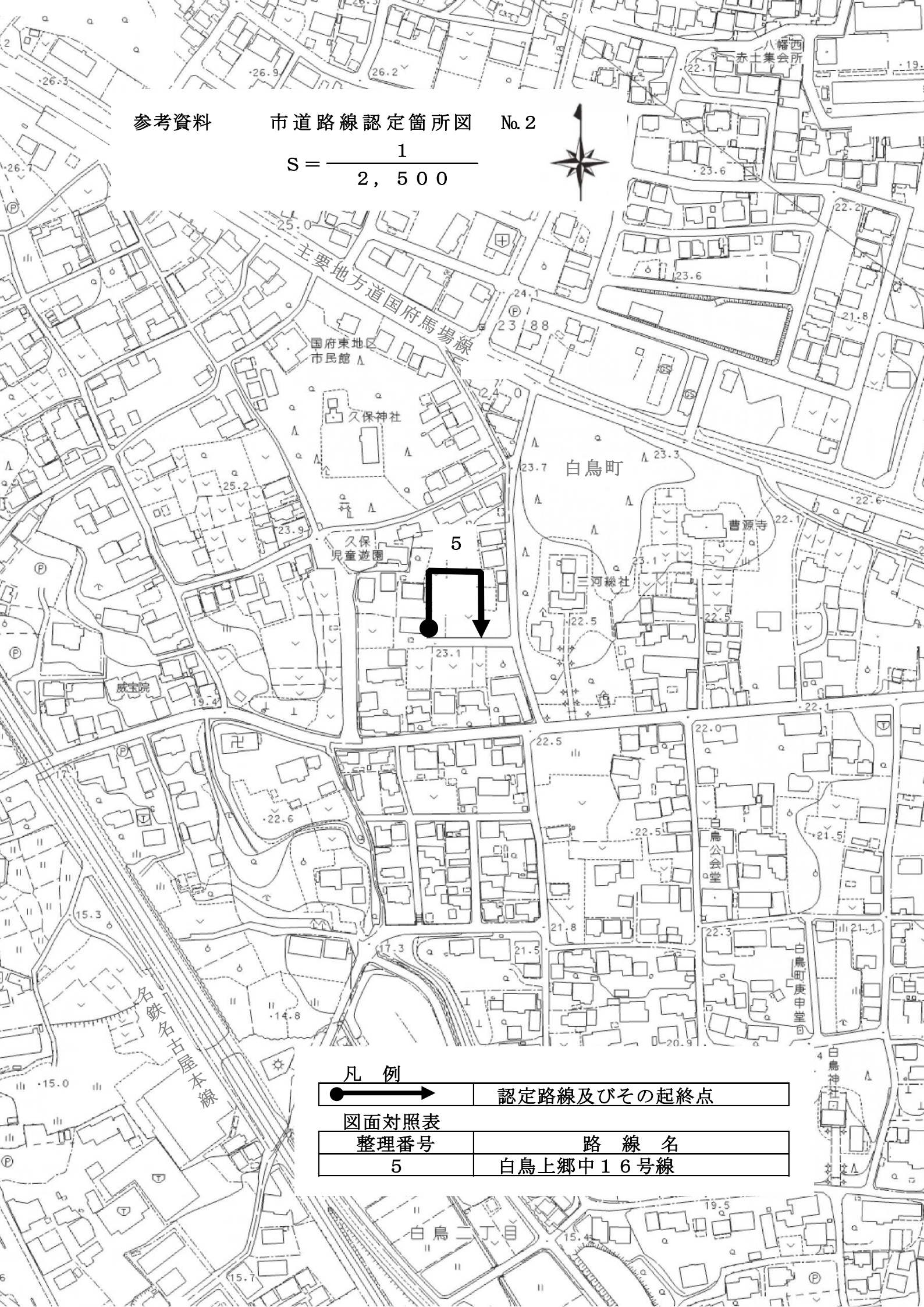
整理番号	路線名
1	白鳥割塚野口前線
2	白鳥野口前兎足線
3	白鳥兎足野口前線
4	白鳥割塚兎足線




参考資料

市道路線認定箇所図 No. 2

$$S = \frac{1}{2,500}$$



凡例



認定路線及びその起終点

図面対照表

整理番号

路線名

5

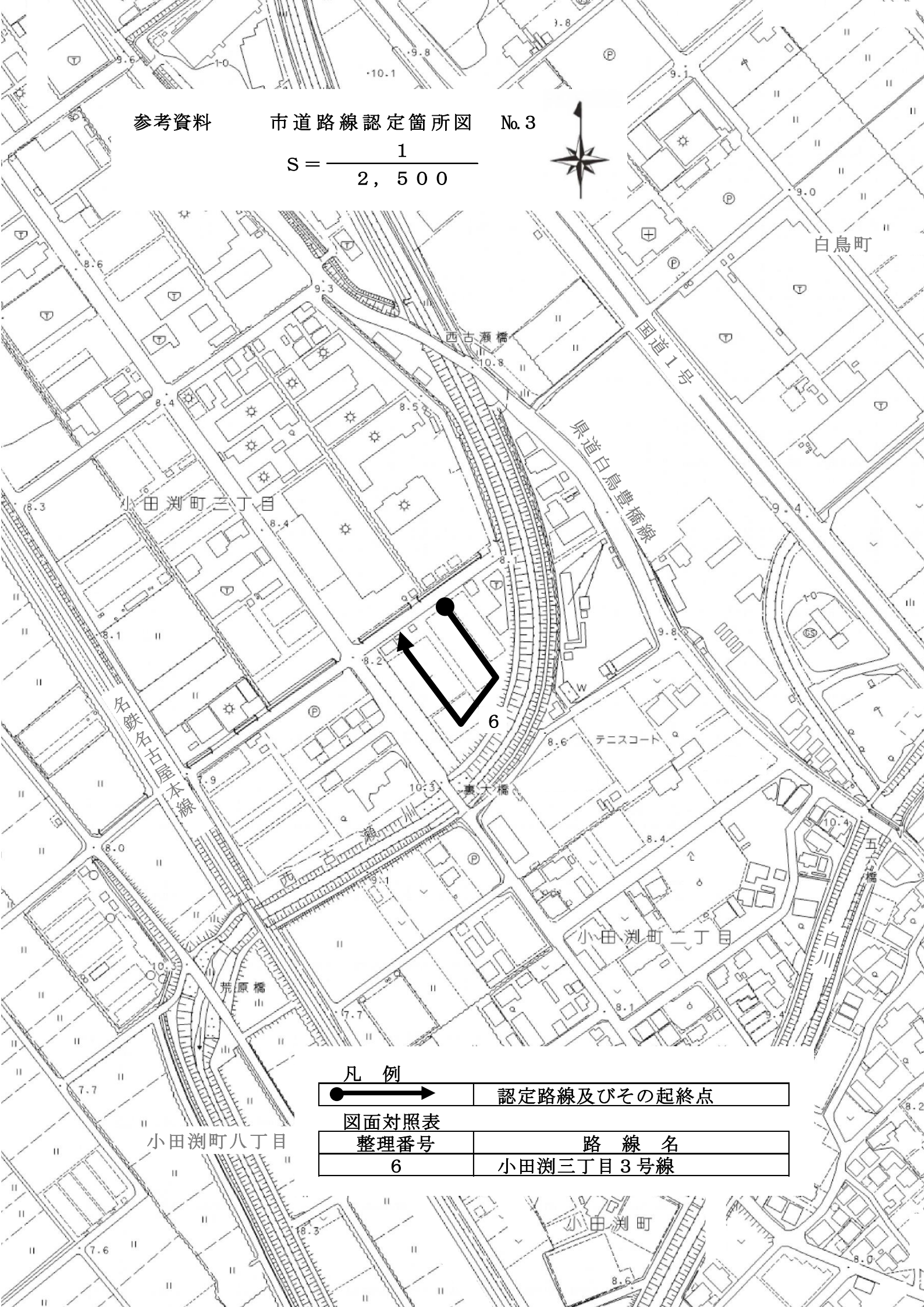
白鳥上郷中16号線




参考資料

市道路線認定箇所図 No. 3

$$S = \frac{1}{2,500}$$



凡例



認定路線及びその起終点

図面对照表

整理番号

路線名

6

小田渕三丁目3号線




参考資料

市道路線認定箇所図 No. 4

$$S = \frac{1}{2,500}$$



凡例

 認定路線及びその起終点

図面対照表

整理番号	路線名
7	国府岡本8号線
8	国府岡本9号線



参考資料

市道路線認定箇所図 No. 5

$$S = \frac{1}{5,000}$$



三河湾

御津町御幸浜一号地

御津町御幸浜二号地

御津町御幸浜三号地

凡 例

	認定路線及びその起終点
--	-------------

図面对照表

整理番号	路線名
9	御津御幸浜二号地 2号線
10	御津御幸浜二号地 3号線


参考資料

市道路線認定箇所図 No. 6

$$S = \frac{1}{2,500}$$



凡例



認定路線及びその起終点

図面对照表

整理番号

路線名

11

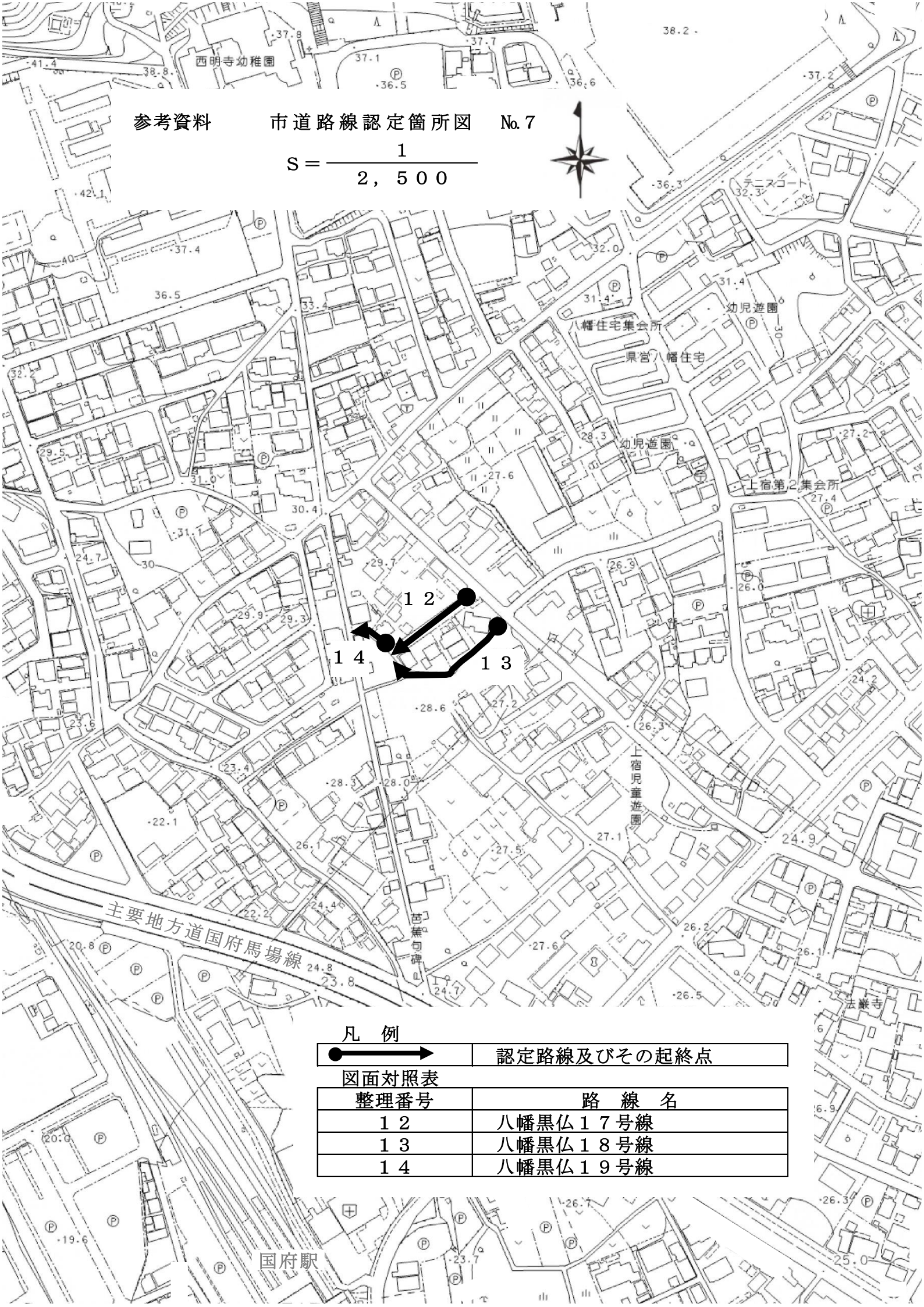
御津下佐脇天神3号線



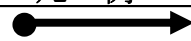
参考資料

市道路線認定箇所図 No. 7

$$S = \frac{1}{2,500}$$



凡例



認定路線及びその起終点

図面对照表

整理番号	路線名
1 2	八幡黒仏17号線
1 3	八幡黒仏18号線
1 4	八幡黒仏19号線

国府駅