

### 第 3 2 号議案

#### 市道路線の認定について

道路法（昭和 2 7 年法律第 1 8 0 号）第 8 条第 1 項の規定に基づく市道の路線を次のように認定したいので、同条第 2 項の規定により議会の議決を求める。

令和 5 年 2 月 2 1 日提出

豊川市長 竹 本 幸 夫

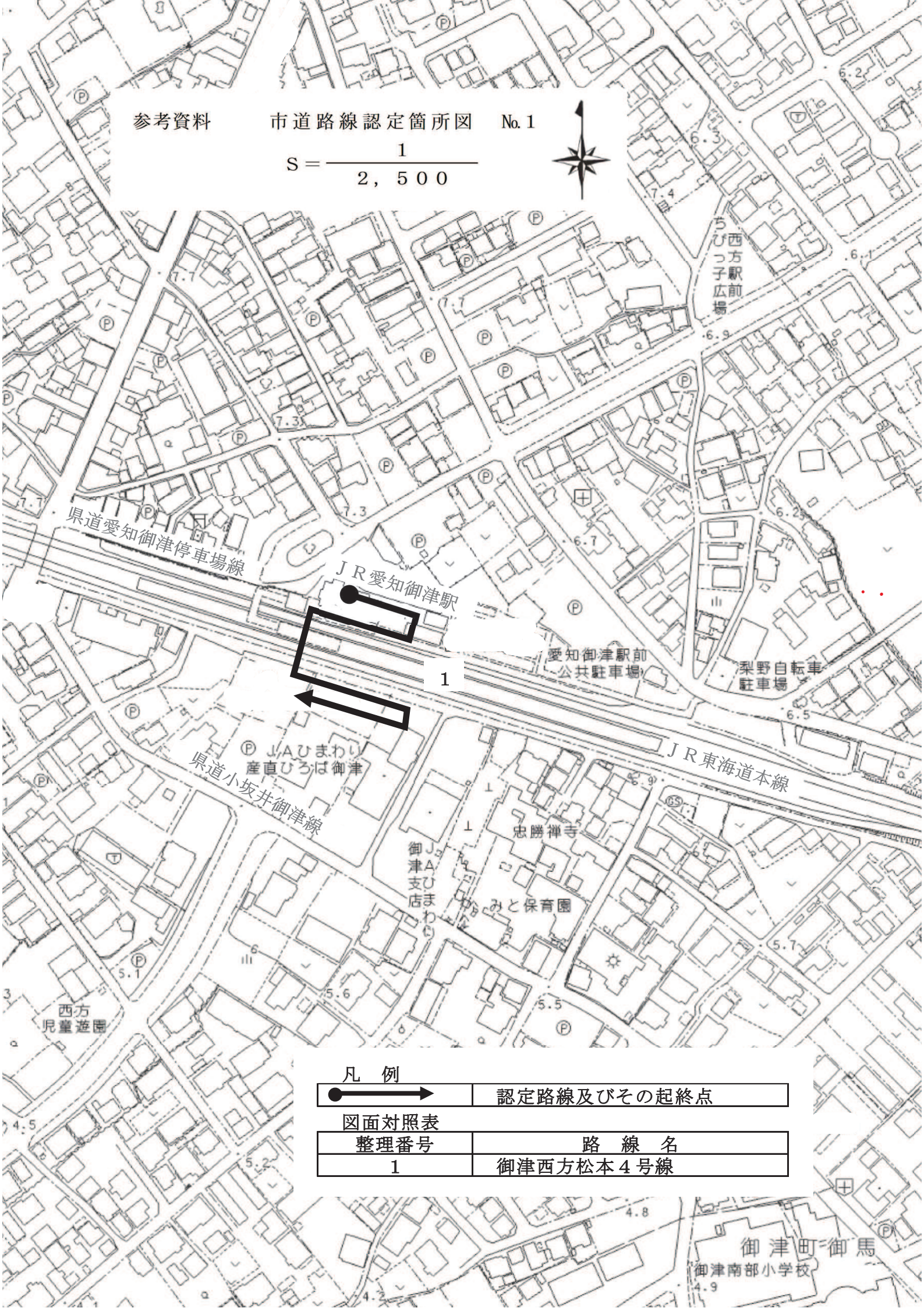
整理 番号	路 線 名	起 点	重要な 経過地
		終 点	
1	御津西方松本 4 号線	豊川市御津町西方松本地先	
		豊川市御津町西方松本地先	
2	大崎小林 8 号線	豊川市大崎町小林地先	
		豊川市大崎町小林地先	
3	小田渕下垂 8 号 線	豊川市小田渕町下垂地先	
		豊川市小田渕町下垂地先	
4	久保下屋敷石原 線	豊川市久保町下屋敷地先	
		豊川市久保町石原地先	
5	白鳥野口前 5 号 線	豊川市白鳥町野口前地先	
		豊川市白鳥町野口前地先	
6	白鳥野口前 6 号 線	豊川市白鳥町野口前地先	
		豊川市白鳥町野口前地先	
7	白鳥野口前 7 号 線	豊川市白鳥町野口前地先	
		豊川市白鳥町野口前地先	

8	白鳥野口前8号線	豊川市白鳥町野口前地先	
		豊川市白鳥町野口前地先	
9	白鳥野口前9号線	豊川市白鳥町野口前地先	
		豊川市白鳥町野口前地先	
10	白鳥野口前10号線	豊川市白鳥町野口前地先	
		豊川市白鳥町野口前地先	
11	白鳥野口前11号線	豊川市白鳥町野口前地先	
		豊川市白鳥町野口前地先	
12	南大通二丁目3号線	豊川市南大通二丁目地先	
		豊川市南大通二丁目地先	

参考資料

市道路線認定箇所図 No. 1

$$S = \frac{1}{2,500}$$



凡 例

● → 認定路線及びその起終点

図面対照表

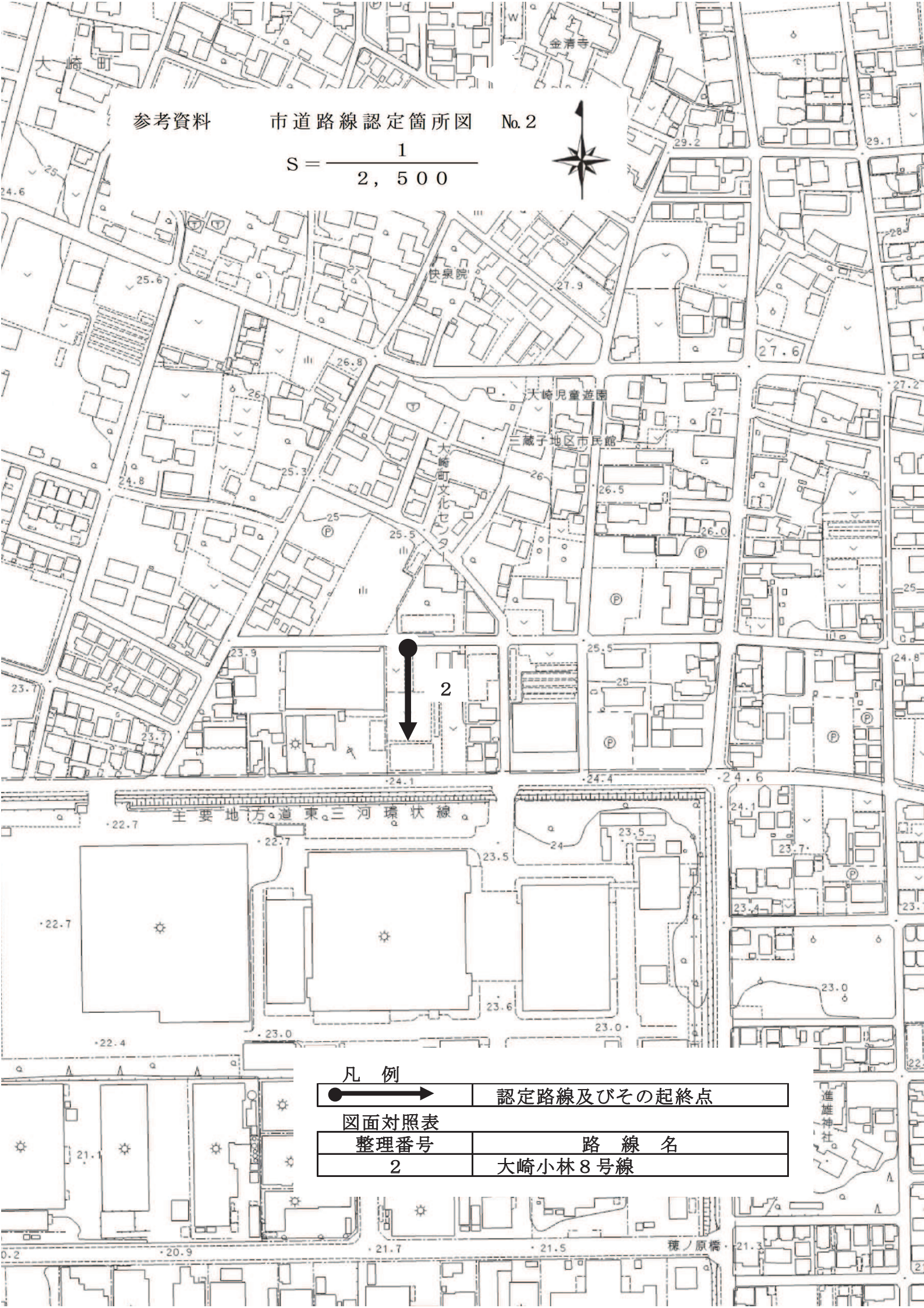
整理番号	路線名
1	御津西方松本4号線

御津町御馬  
御津南部小学校


参考資料

市道路線認定箇所図 No. 2

$$S = \frac{1}{2,500}$$



凡例



認定路線及びその起終点

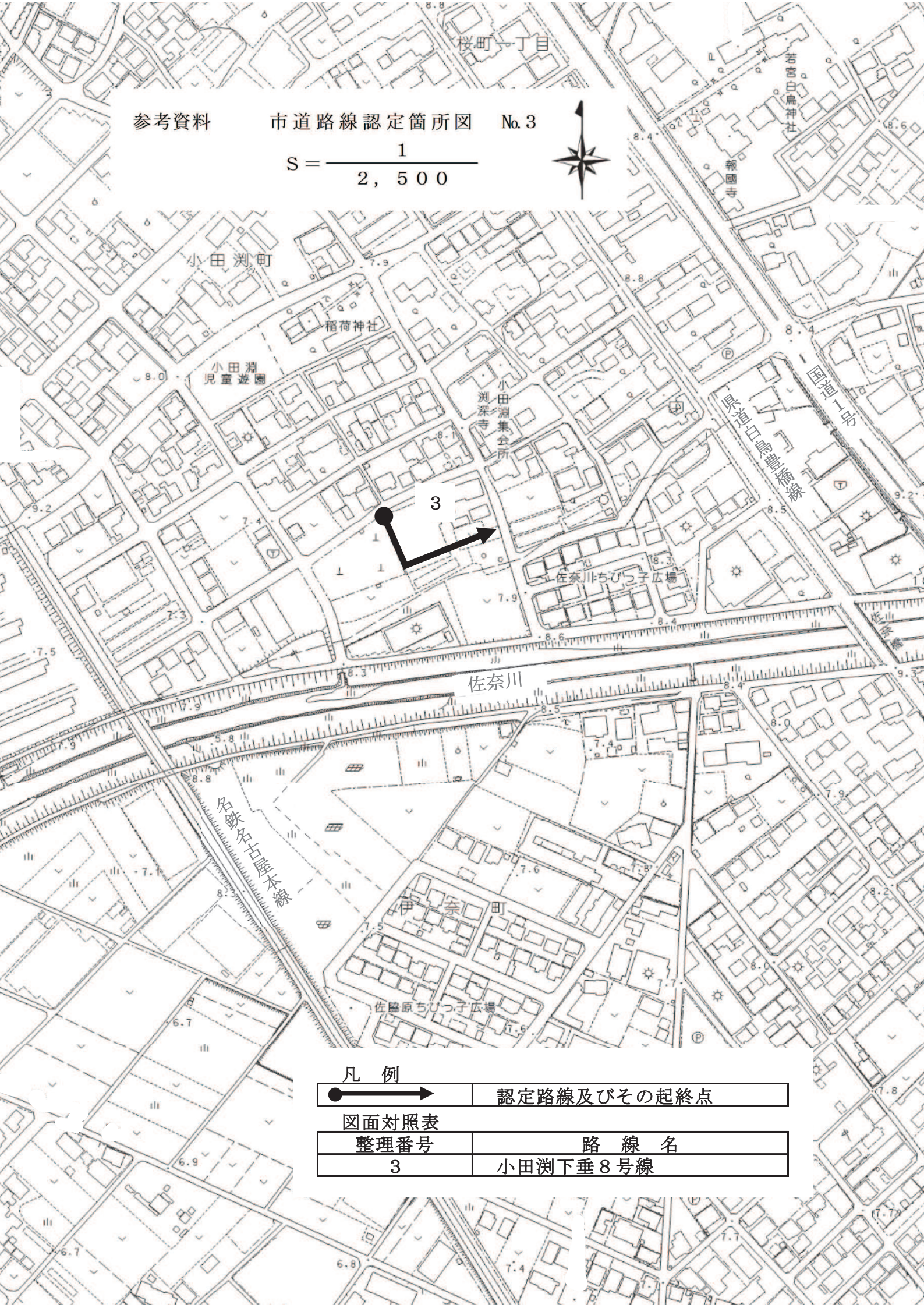
図面对照表

整理番号	路線名
2	大崎小林8号線


参考資料

市道路線認定箇所図 No. 3

$$S = \frac{1}{2,500}$$



凡例



認定路線及びその起終点

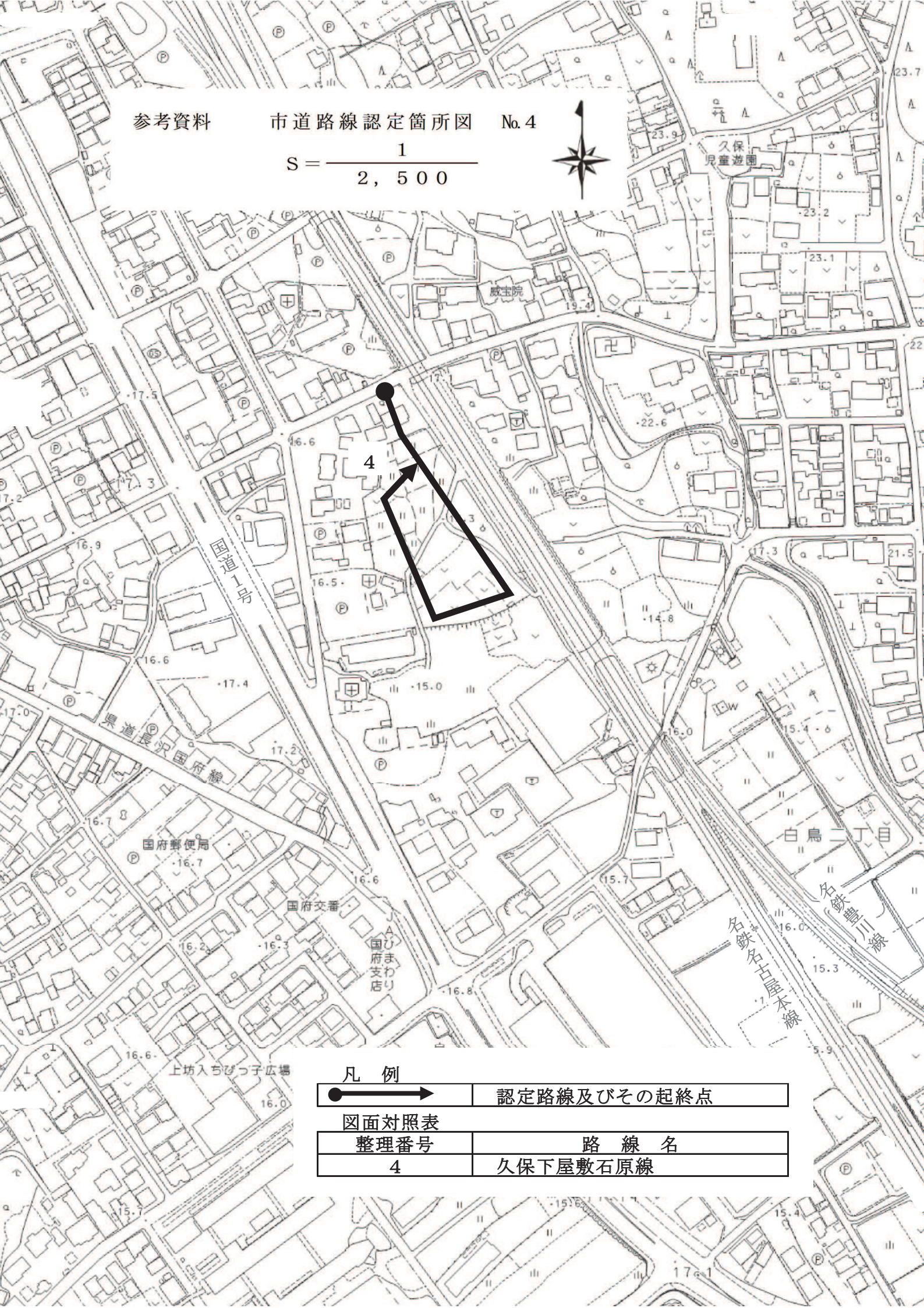
図面対照表

整理番号	路線名
3	小田淵下垂8号線


参考資料

市道路線認定箇所図 No. 4

$$S = \frac{1}{2,500}$$



凡例

 認定路線及びその起終点

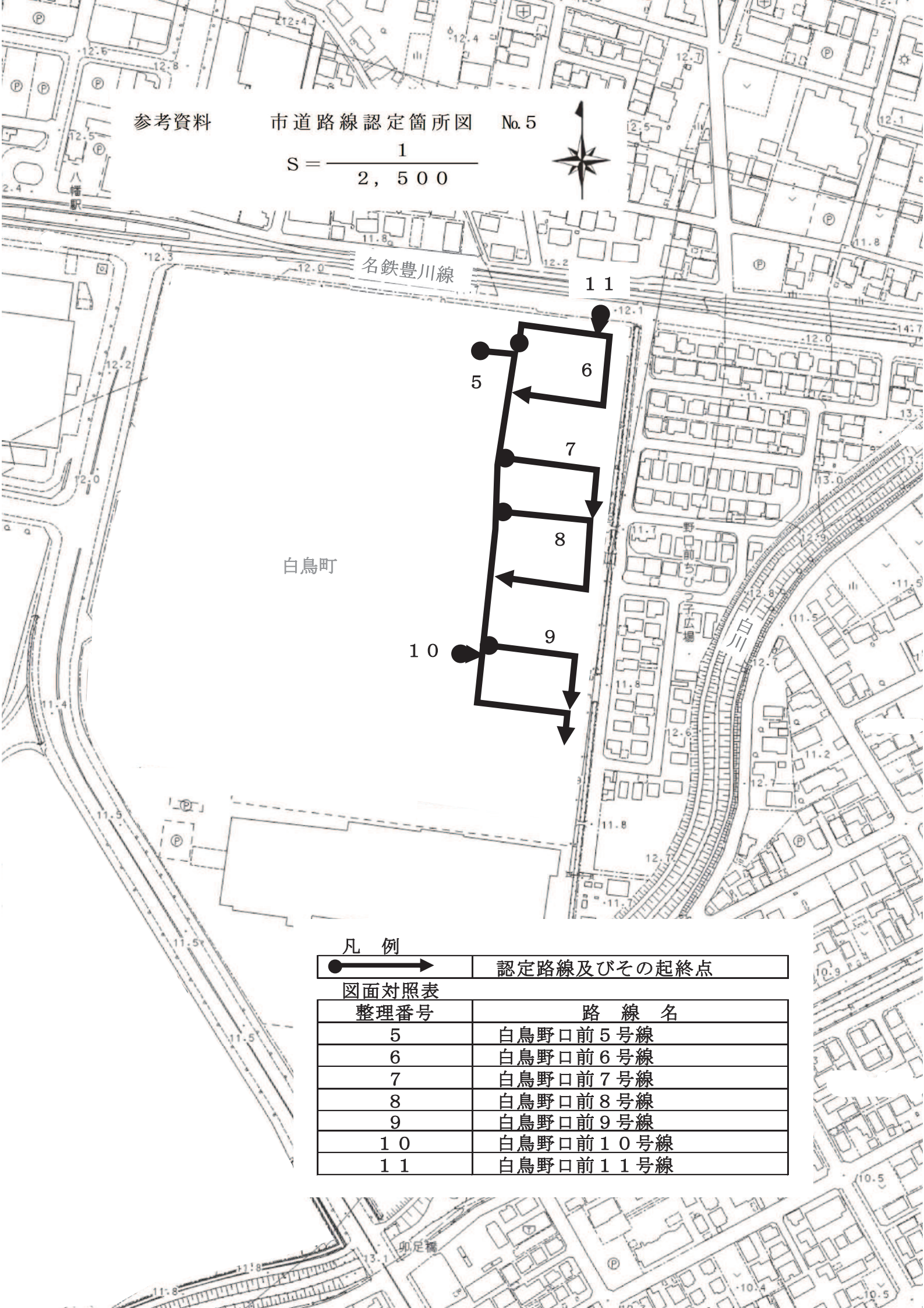
図面对照表

整理番号	路線名
4	久保下屋敷石原線

参考資料

市道路線認定箇所図 No. 5

$$S = \frac{1}{2,500}$$



白鳥町

凡 例

	認定路線及びその起終点
--	-------------

図面対照表

整理番号	路線名
5	白鳥野口前5号線
6	白鳥野口前6号線
7	白鳥野口前7号線
8	白鳥野口前8号線
9	白鳥野口前9号線
10	白鳥野口前10号線
11	白鳥野口前11号線

参考資料

市道路線認定箇所図 No. 6

$$S = \frac{1}{2,500}$$



凡例

 認定路線及びその起終点

図面対照表

整理番号	路線名
12	南大通二丁目3号線