

ため池ハザードマップ 野口池

【浸水想定区域】

このハザードマップは、大雨や地震により異常な状態におかれたため池の堤体が決壊した場合を想定し、浸水する可能性がある区域を記載しています。

この地図の浸水区域は、満水の水が溜まっている、ため池の堤体が決壊した場合の最大浸水深を表示しています。

浸水想定区域を把握し、ため池の異常を発見した場合や市から避難勧告等が出されるなど、ため池による災害のおそれがあるとわかった場合には、速やかに避難してください。

なお、浸水想定区域は、実際の浸水区域と異なる場合がありますので、注意してください。

非常時緊急連絡先

救助等⇒消防への急報 119

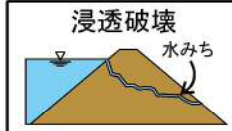
災害の通報、自主避難する際は⇒豊川市防災対策課 (0533) 89-2194

ため池管理に関する連絡先

豊川市産業部農務課 (0533) 89-2139

西部区画第4公園
(上ノ蔵公園)

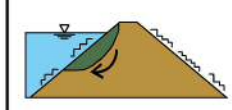
決壊の種類



浸透破壊
ため池の堤体に発生した亀裂などが、水みちとなって、徐々に大きくなり、決壊する場合があります。



すべり破壊
ため池に貯めている水や雨などが、堤体の中に浸透して、斜面のすべりが発生し、決壊する場合があります。

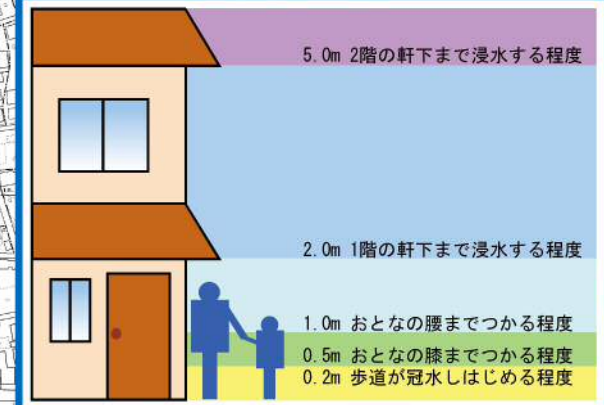


越流破壊
大雨などにより、ため池に貯めている水が、堤体を越えてあふれ出し斜面を削りとり、決壊する場合があります。



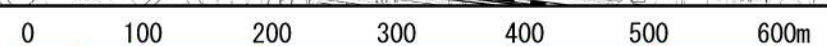
越流破壊
大雨などにより、ため池に貯めている水が、堤体を越えてあふれ出し斜面を削りとり、決壊する場合があります。

浸水深の目安



- ### 凡例
- 避難地(屋外)
 - 避難所(屋内)
 - 小学校区
 - 緊急輸送道路
 - 県道
 - 保育園
 - 警察署
 - 病院・診療所
 - 河川・水路
 - 急傾斜地崩壊危険箇所
 - 到達時間

- ### 最大浸水深
- 5m 以上
 - 2m ~ 5m 未満
 - 1m ~ 2m 未満
 - 0.5m ~ 1m 未満
 - 0.5m 未満



決壊後 1分、3分、5分、10分、15分、30分

野口池、八南小学校区、八南公民館、八南小学校、八南保育園、中部中学校、市田地区公民館、野口児童遊園、弥五郎第二公園、弥五郎第一公園、武道館、名鉄豊川線、八幡保育園、八幡交番