

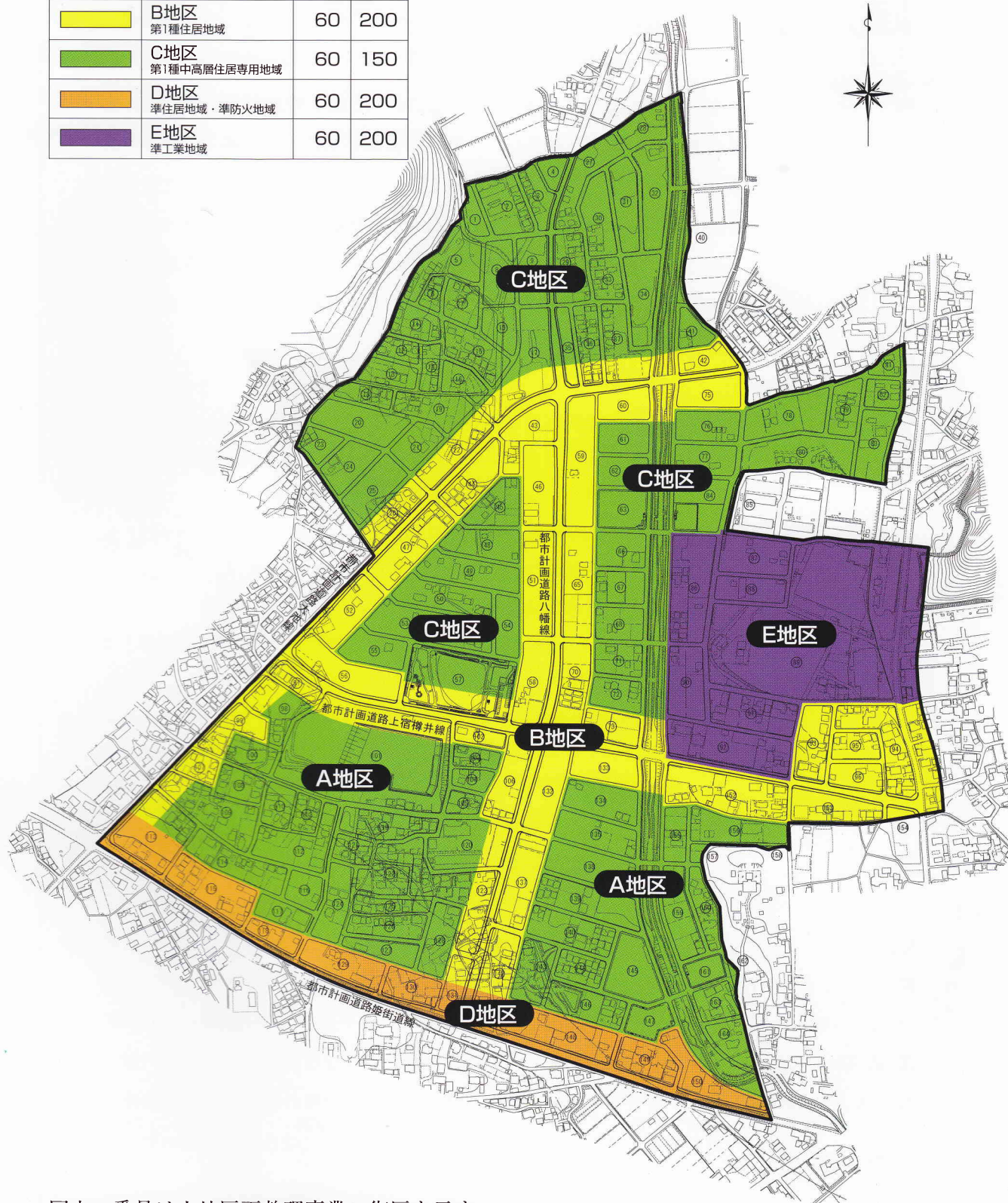


豊川西部地区地区計画の計画区域

凡 例		建ぺい率 (%)	容積率 (%)
区 分	地区名 用途地域		
	A地区 第1種中高層住居専用地域	60	150
	B地区 第1種住居地域	60	200
	C地区 第1種中高層住居専用地域	60	150
	D地区 準住居地域・準防火地域	60	200
	E地区 準工業地域	60	200



図中の番号は土地区画整理事業の街区を示す。