

補助金の対象区域確認方法

- ① 「わがまち地図情報～きらっと☆とよかわっ！ガイドマップ～」をクリック。



クリック

- ② 掲載マップ一覧の中から都市計画情報を選択。
「地図を表示する」をクリック。



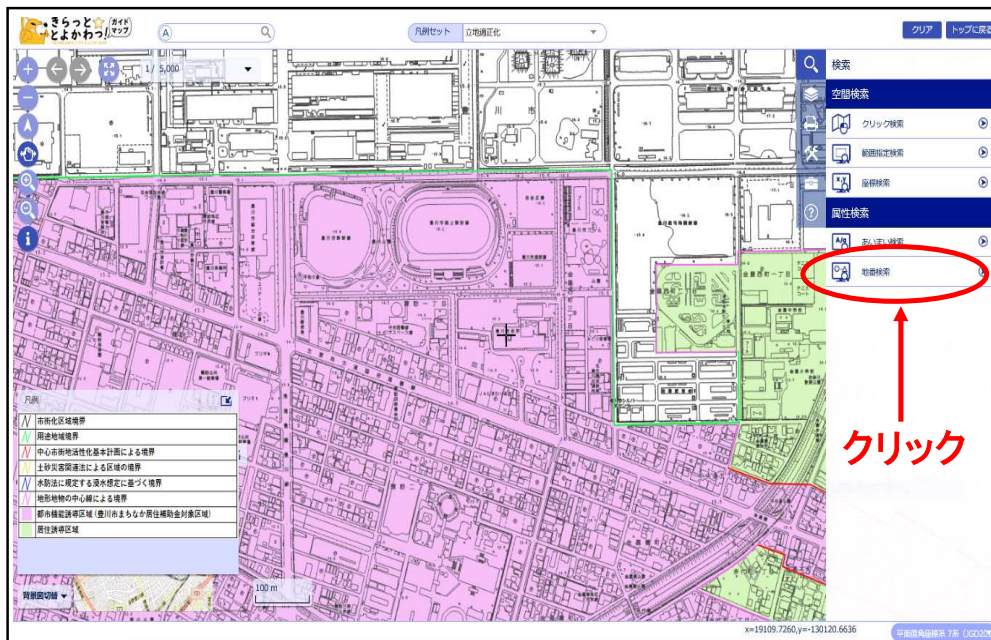
補助金の対象区域確認方法

③ システム利用環境や利用条件を確認。



クリック

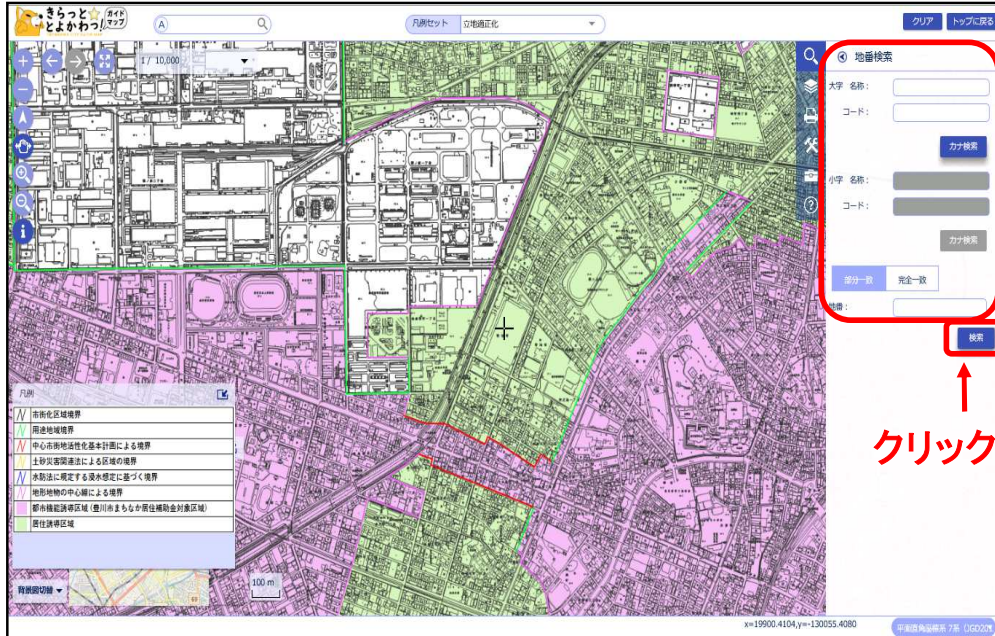
④ 地番検索で調べたい場所を検索。



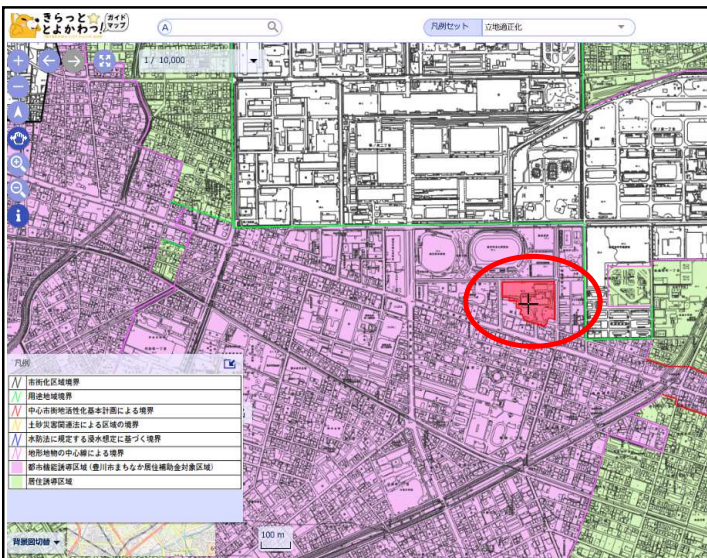
クリック

補助金の対象区域確認方法

⑤ 調べたい場所の住所を入力。



⑥ 対象の場所が表示されます。



淡いピンク色で囲まれた箇所（都市機能誘導区域内）が補助金の対象区域です。

※対象区域の他にも交付条件があります。

別途チラシや豊川市ホームページでお知らせしていますのでご確認ください。

ご不明な点は豊川市都市計画課建設総務係 (TEL:0533-89-2147) へおたずねください。